

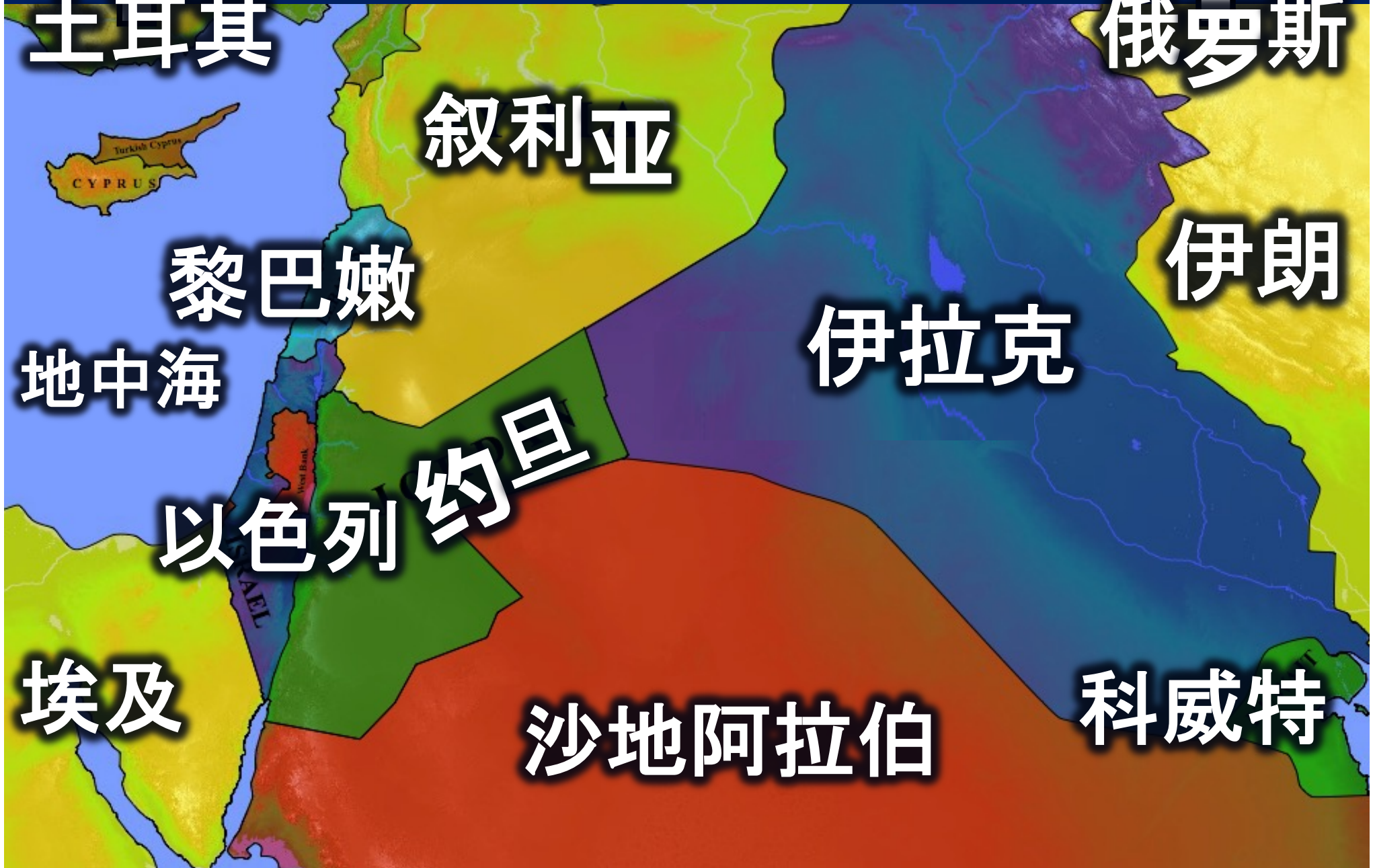
聖城耶路撒冷 地理



古代近东的地图

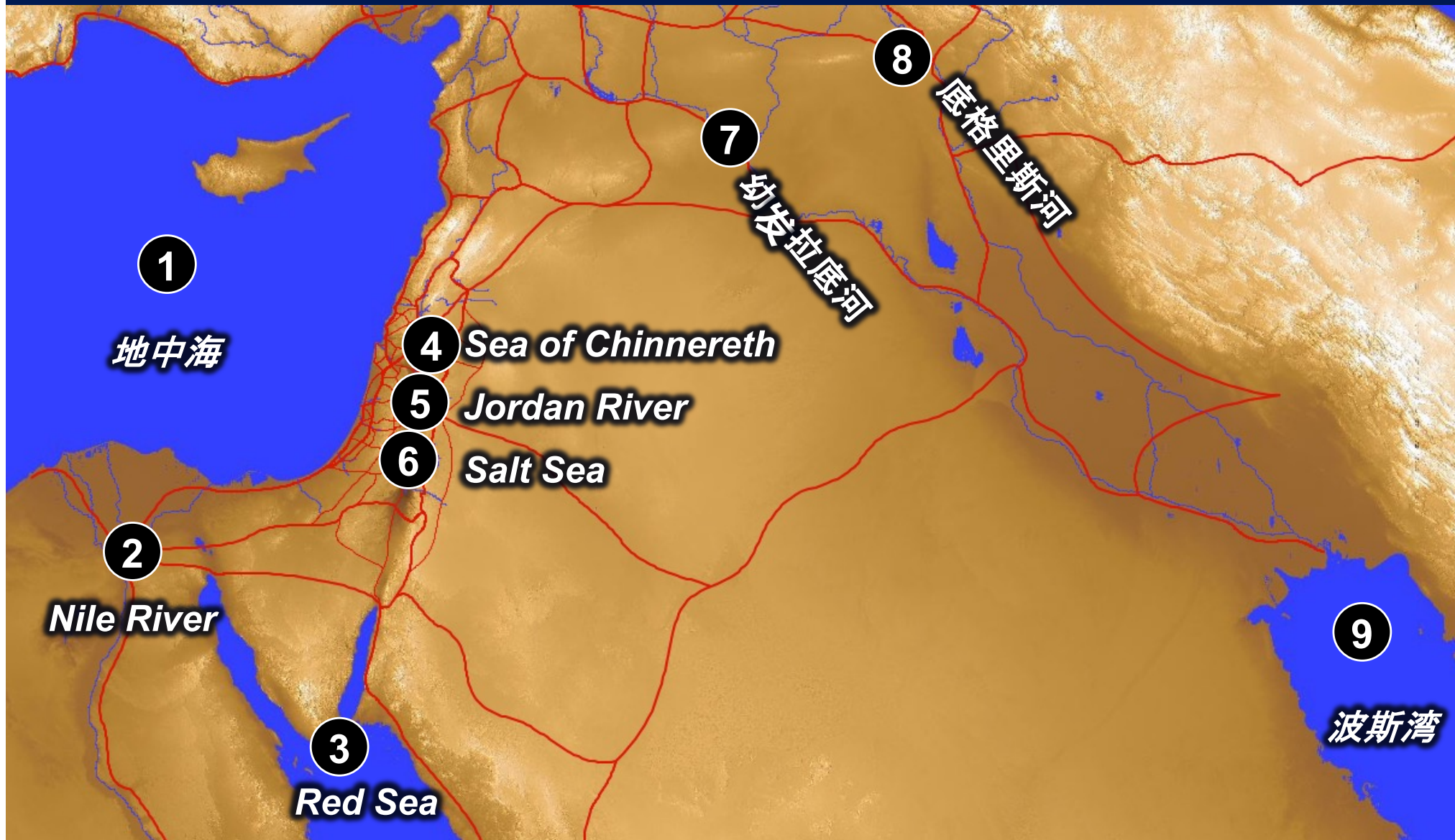
Terry Hall, *Bible Panorama*, 49

27



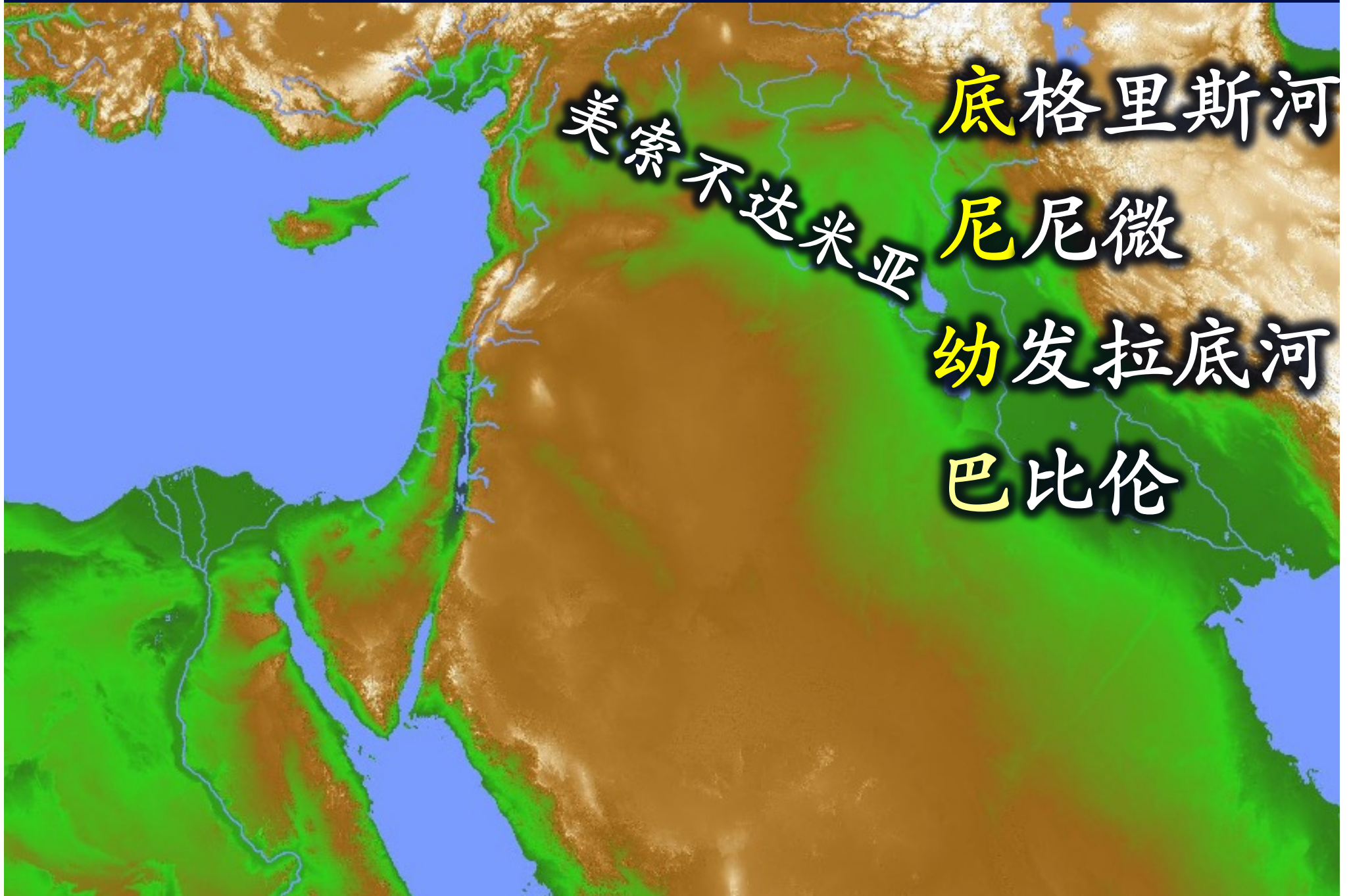
古代的近东





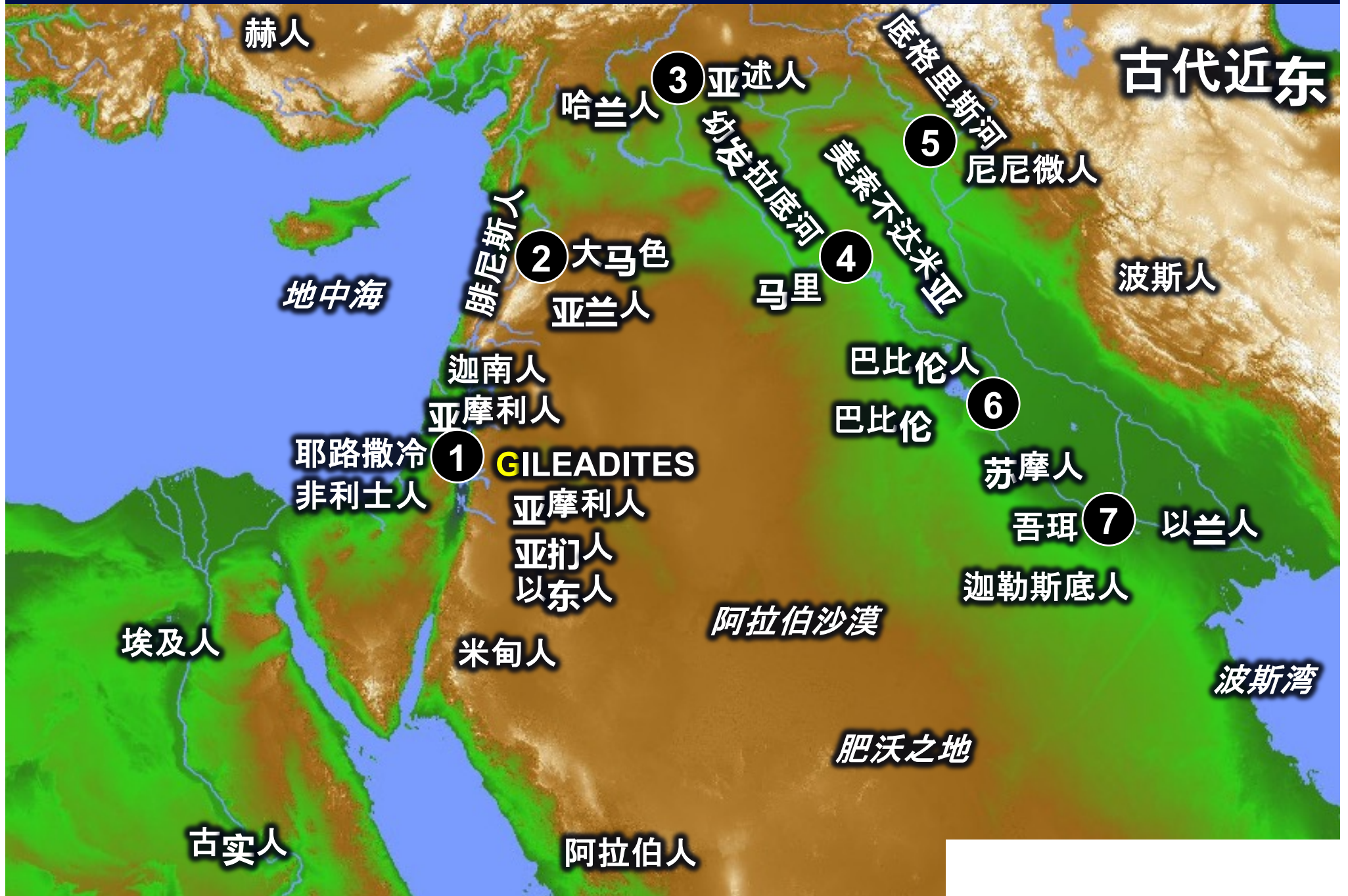
In your small group...

1. Name each of the 9 bodies of water
2. Tell how each got its name



Small Group:
Name the 7 cities

古代近东人的分布图



耶路撒冷在圣经中有11次 被称为“圣城”

旧约

尼11:1

尼 11:18

赛 48:2

赛 52:1

但 9:24

新约

太 4:5

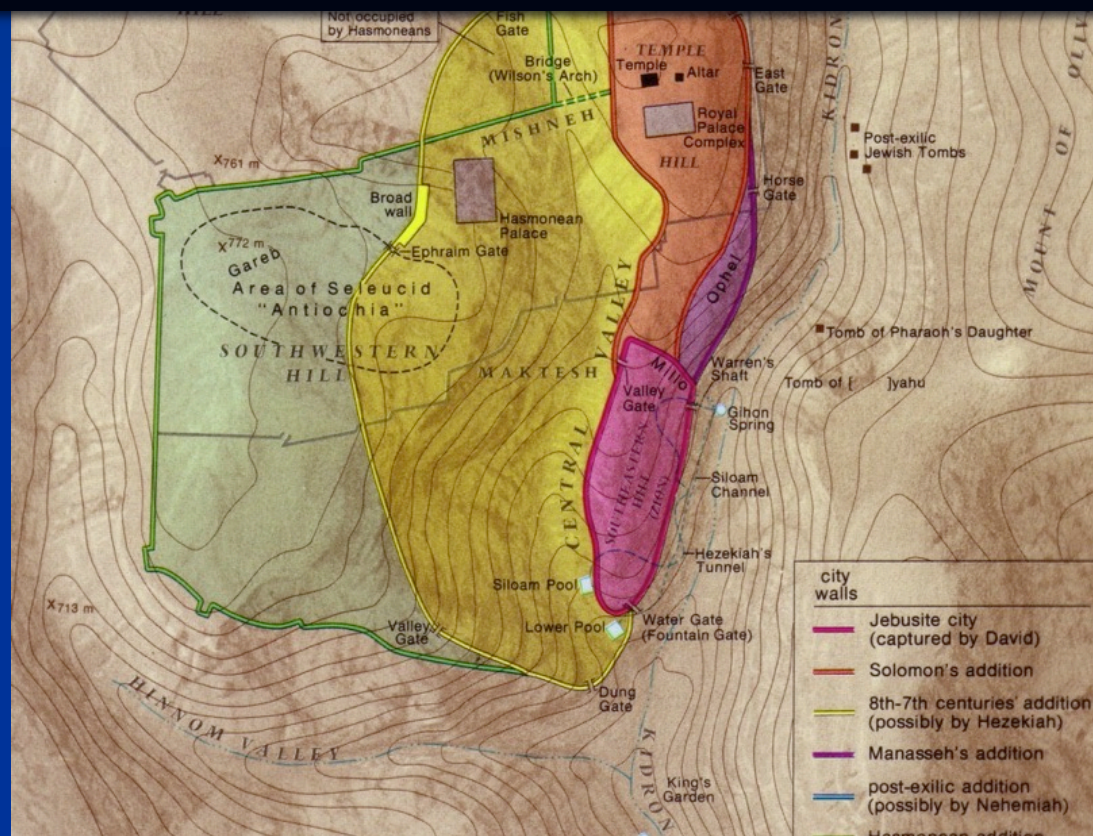
太 27:53

启 11:2

启 21:2*

启 21:10*

启 22:19*



* 指现在被毁之后的新耶路撒冷

思考問題...

- 現今還有 “聖物” 嗎？

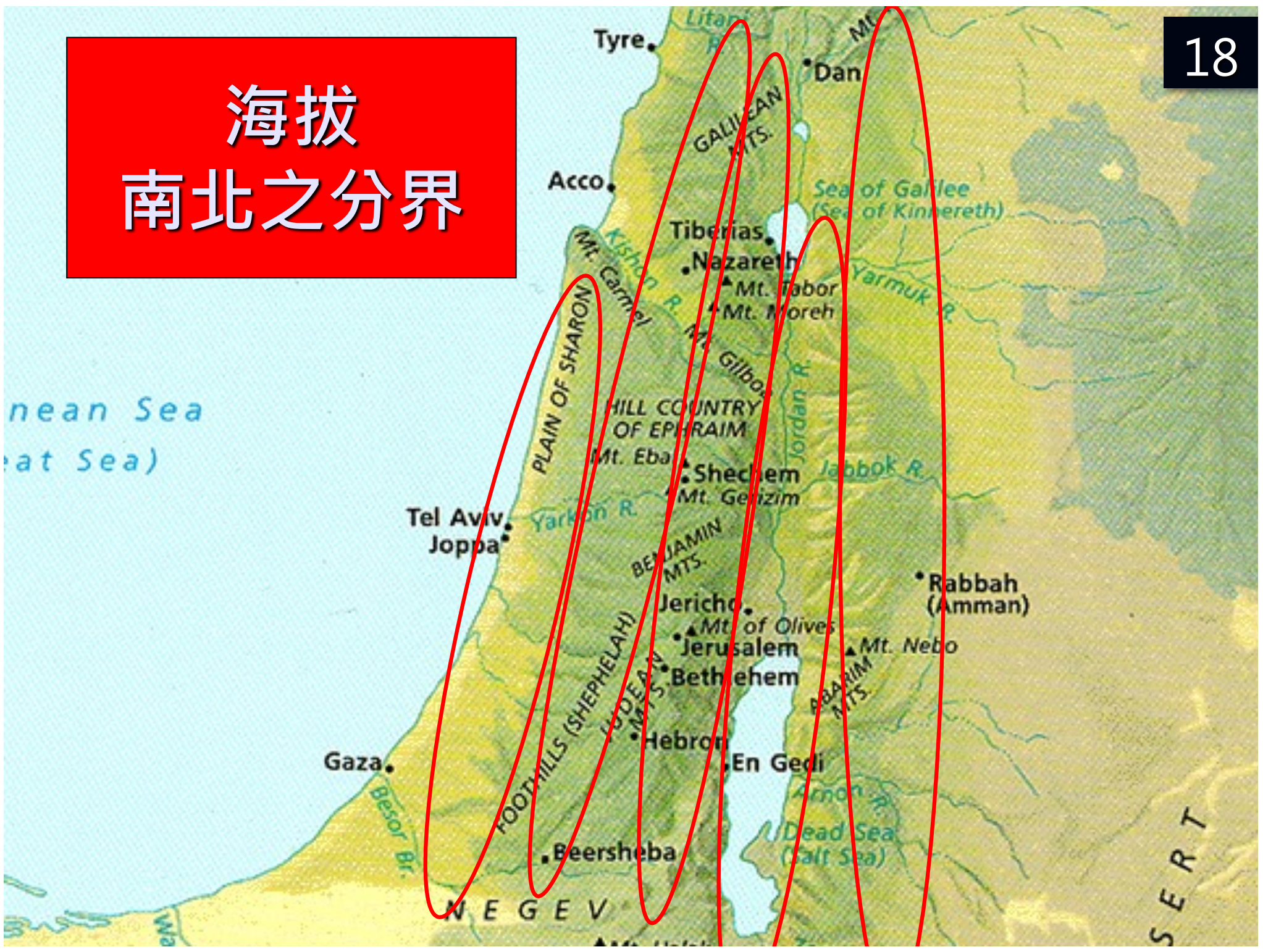
換言之...

- 對神和基督徒而言，是否有何物是神聖的？
- 將某一樣物件稱為 “神聖” 是否合宜？若有的話，那一樣物件是神聖的？

現代世界

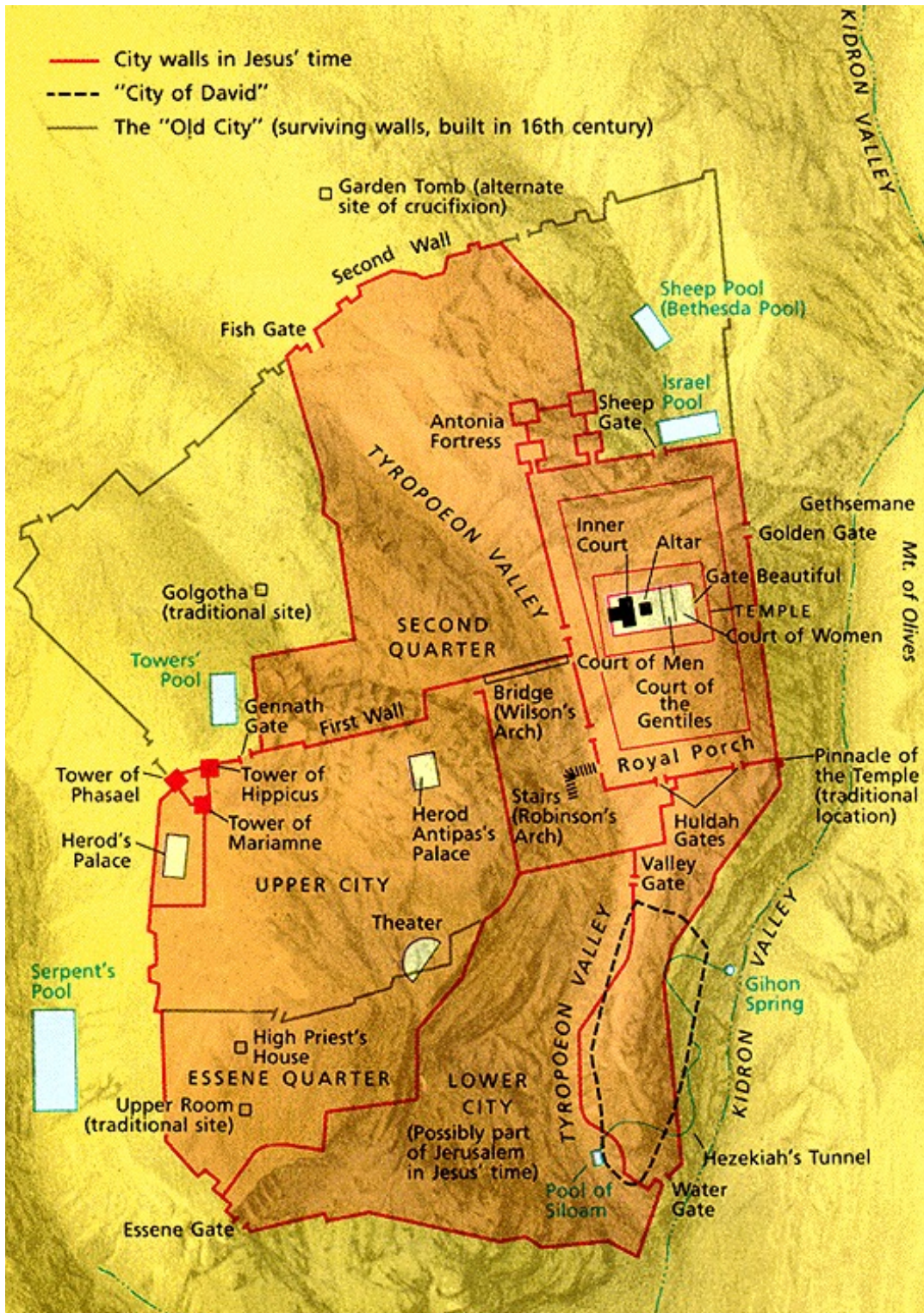


海拔 南北之分界



耶路撒冷

23



- 不利條件
- 有利條件
- 階段
- 重要性

左區

以色列
古道

右區

20



耶路撒冷不在 主要公路上

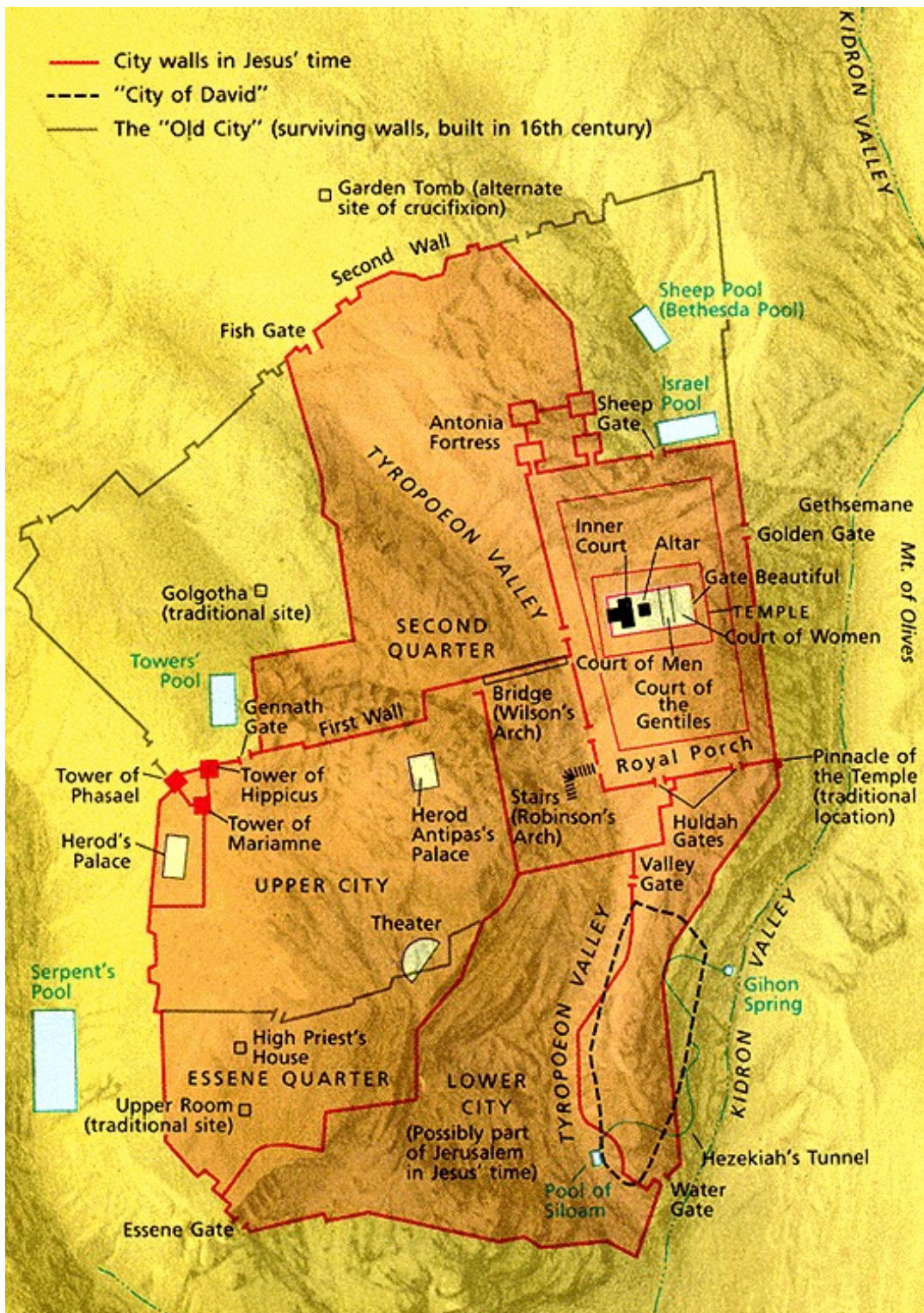
大幹道

中背道

帝皇大道

- city
 - international artery
 - regional thoroughfare
 - secondary roadway
- ① Central ridge road
 - ② Coast road
 - ③ Beqa' valley road
 - ④ Jericho road
 - ⑤ Joppa-Amman road
 - ⑥ Rift valley road
 - ⑦ Road of the wilderness (Pilgrims' Highway in post-biblical times)
 - ⑧ Acco valley road
 - ⑨ Ephraim lateral road
 - ⑩ Beersheba bay road
 - ⑪ Road to Moab
 - ⑫ Way of the Sea (Isa 9:1)
 - ⑬ Arabah road
 - ⑭ Sorek valley road
 - ⑮ Guvrin valley road





- 不利條件
- 有利條件

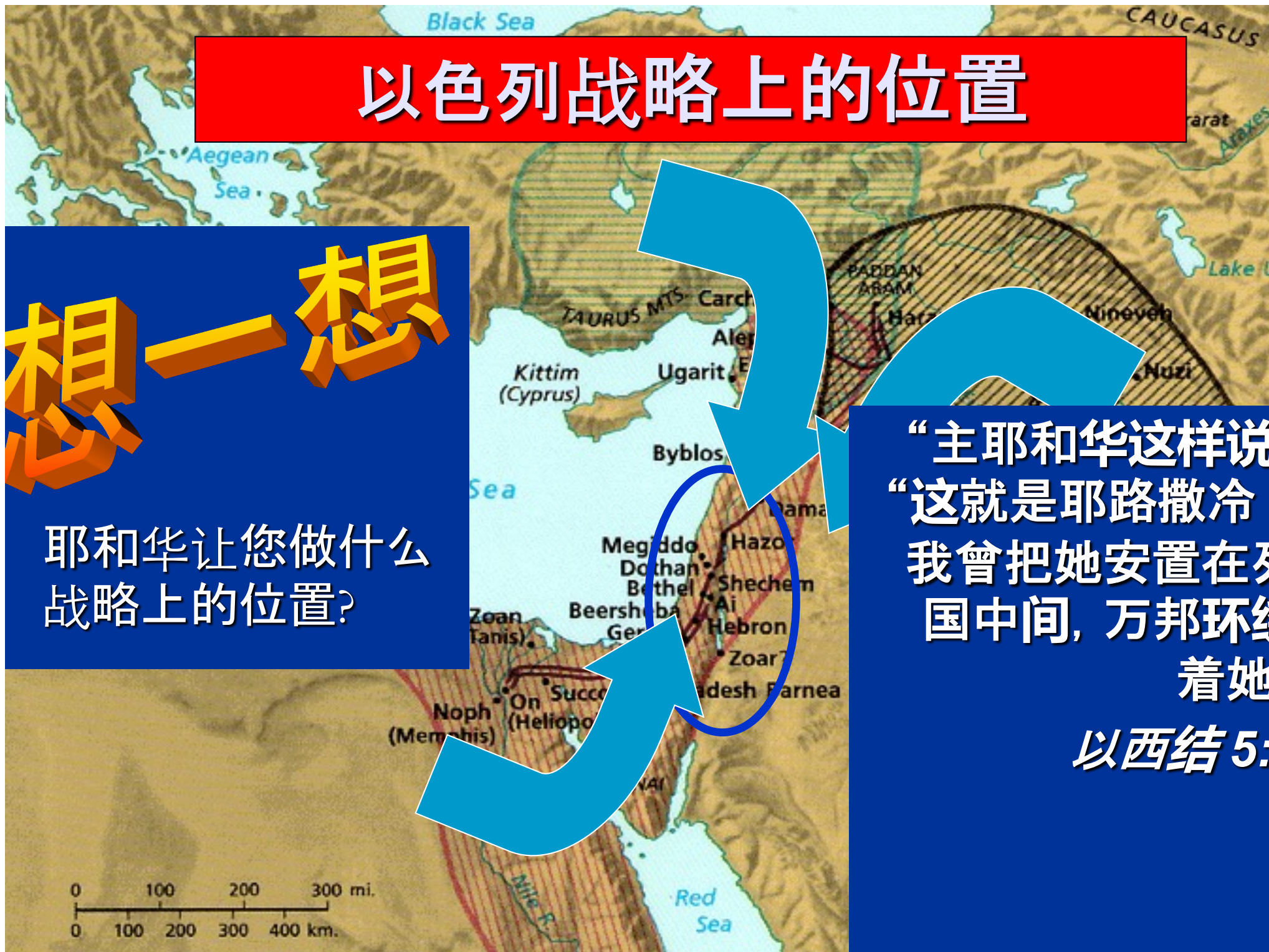
以色列战略上的位置

想一想

耶和华让您做什么
战略上的位置?

“主耶和华这样说
“这就是耶路撒冷
我曾把她安置在列
国中间，万邦环绕
着她”

以西结 5:



? ? ? ? ?

? ? ? ? ? ?

? ? ? ? ? ?

? ? ? ? ? ?

? ? ? ? ?



中央位置

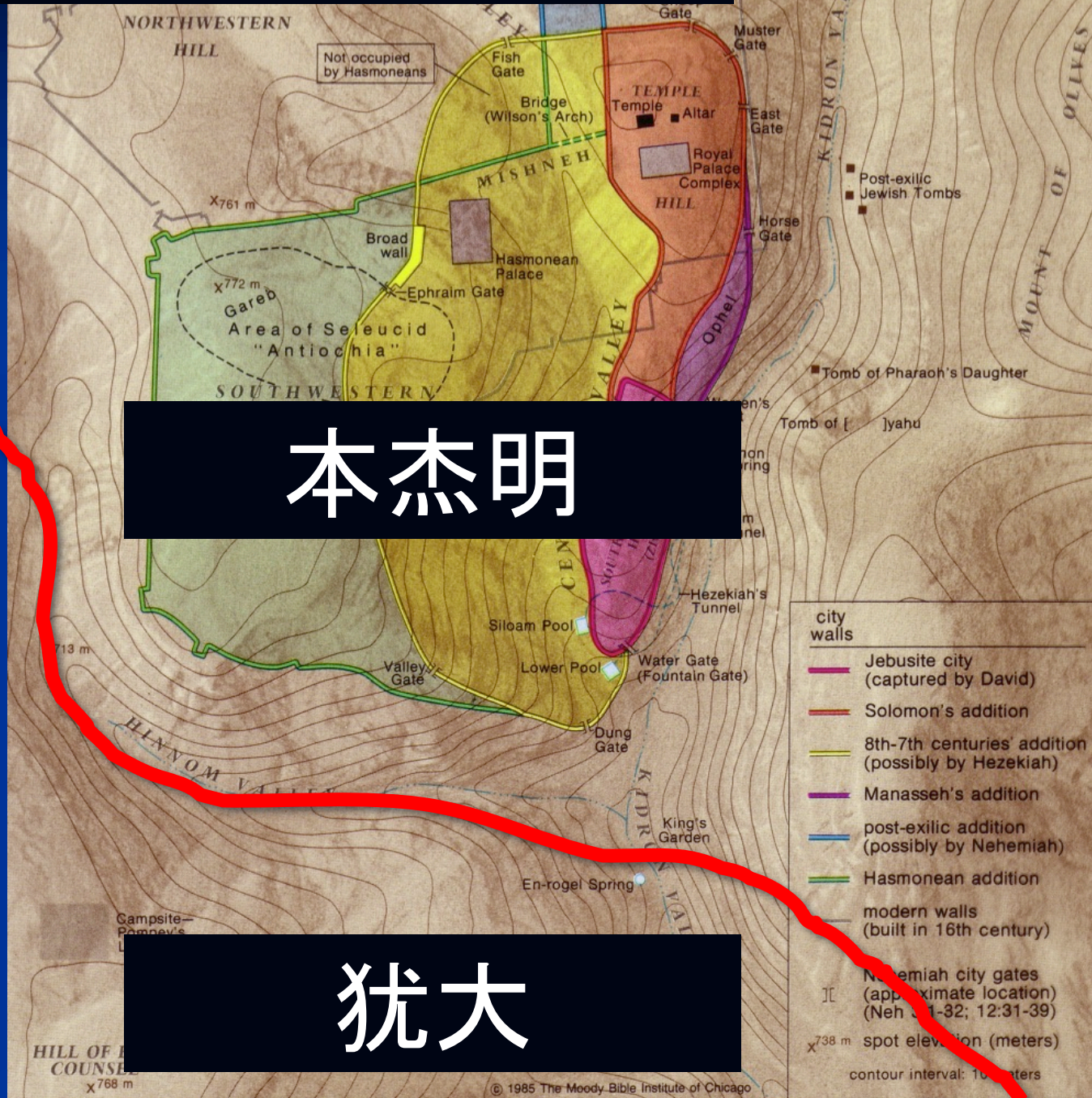
旧约耶路撒冷在
犹大以北的本杰
明，但靠近北部
部落

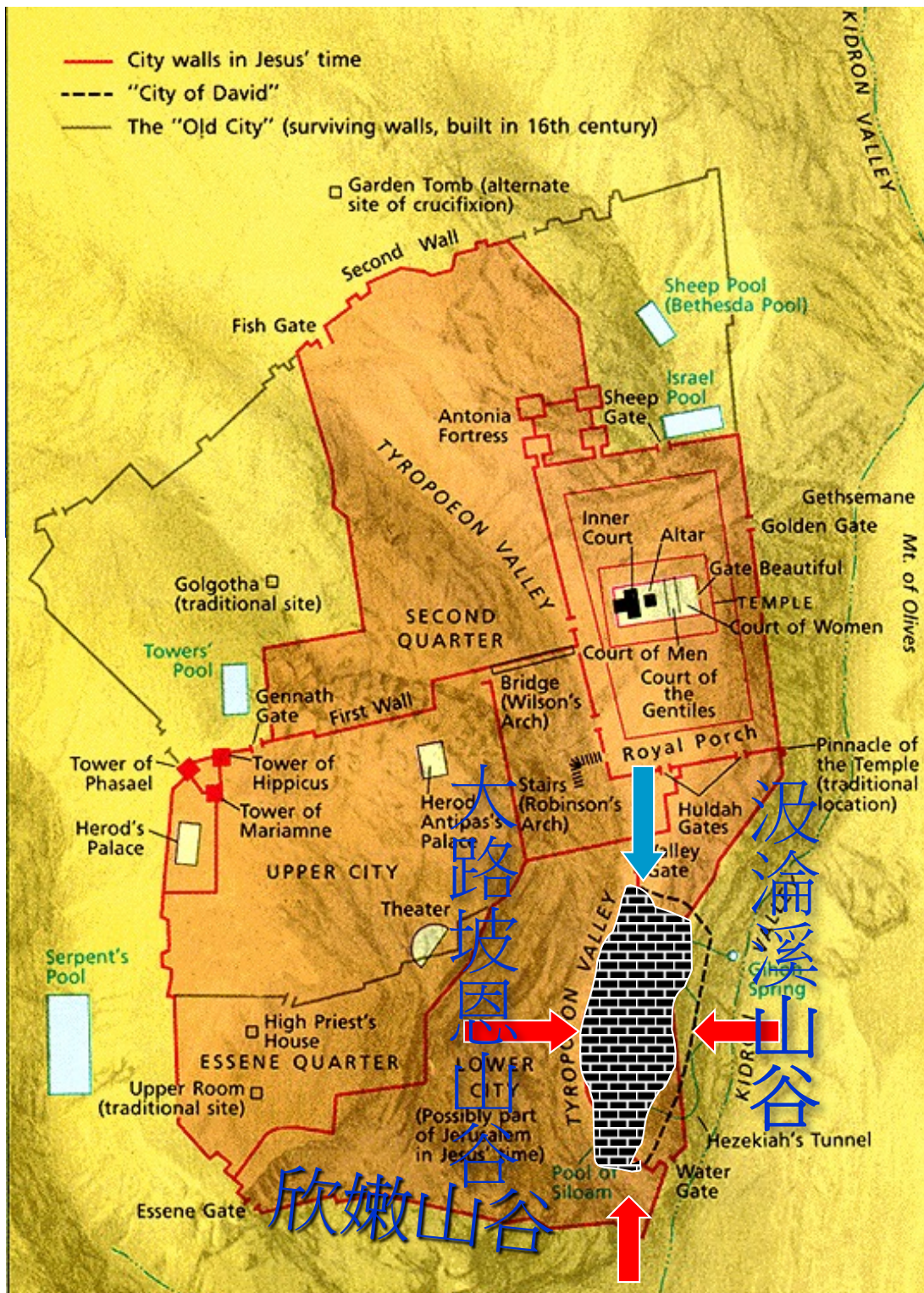


耶路撒冷是一个边境城市

21

本杰明和
犹大之间的
旧约边
界在城市的
南边。





- 不利條件

- 有利條件

- 防護性山谷

1. 大路坡恩

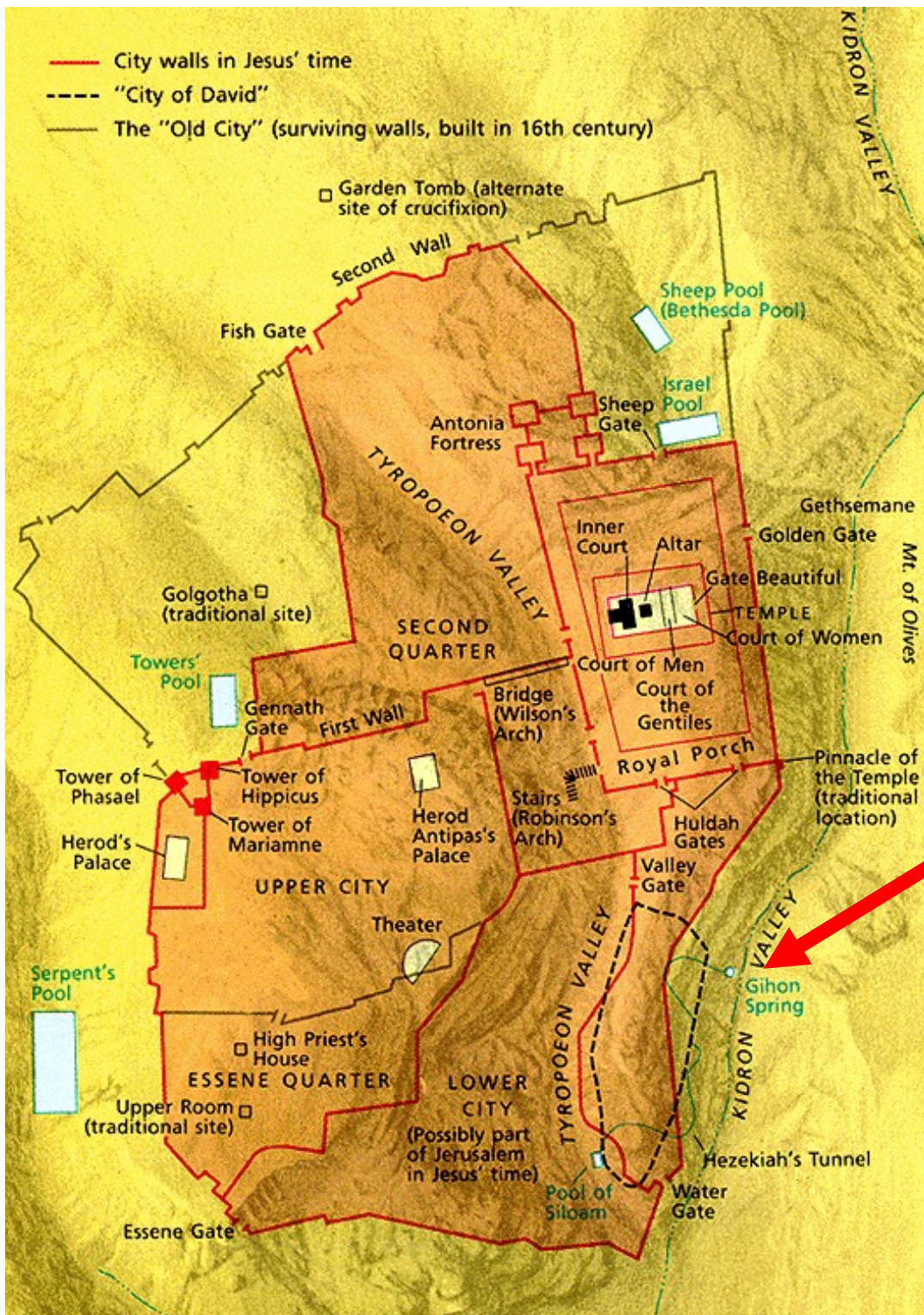
2. 欣嫩

3. 汲淪溪

耶路撒冷

28

30-34

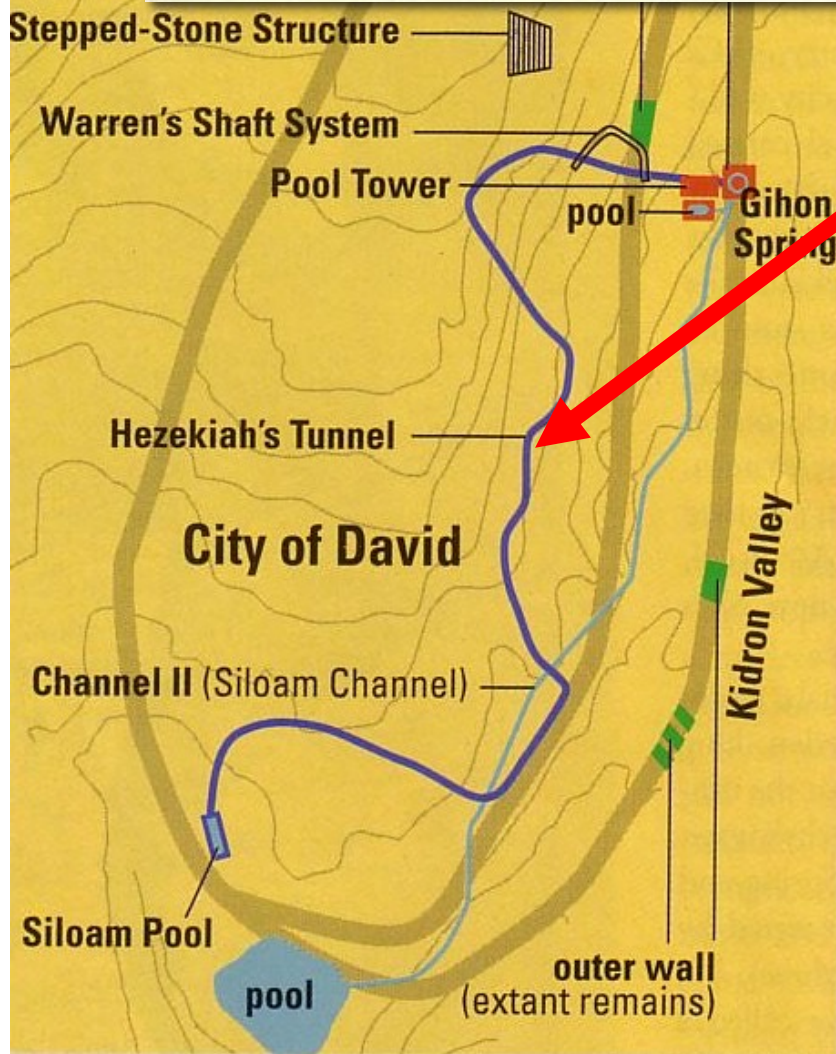


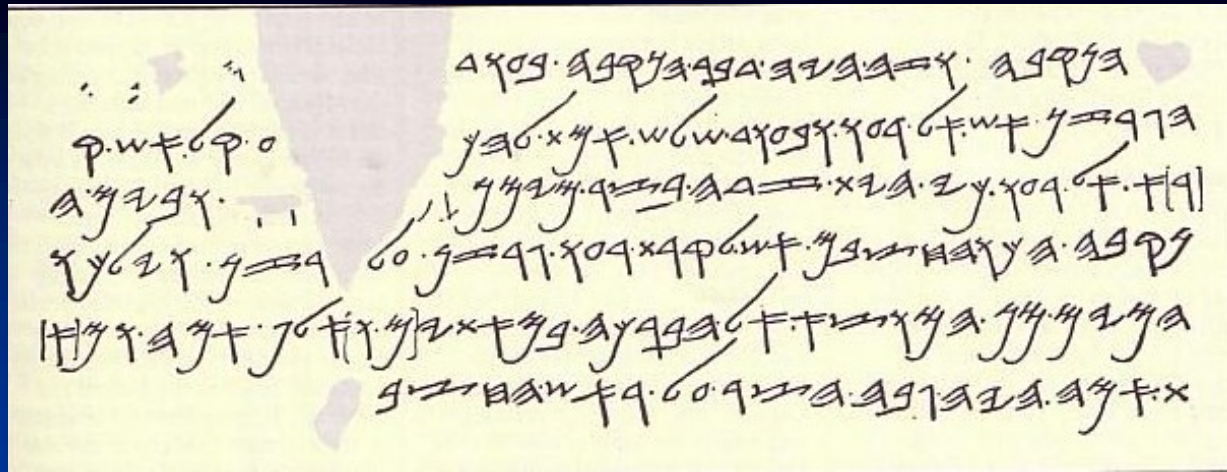
- 不利條件
- 有利條件
 - 防護性山脈
 - 水源

希西家 地下通道

Handwritten Hebrew text, likely a transcription of the Siloam Tunnel inscription. The text is arranged in several lines, with some characters appearing to be in a different script or dialect. A small heart symbol is visible at the end of the first line.

西羅亞銘文

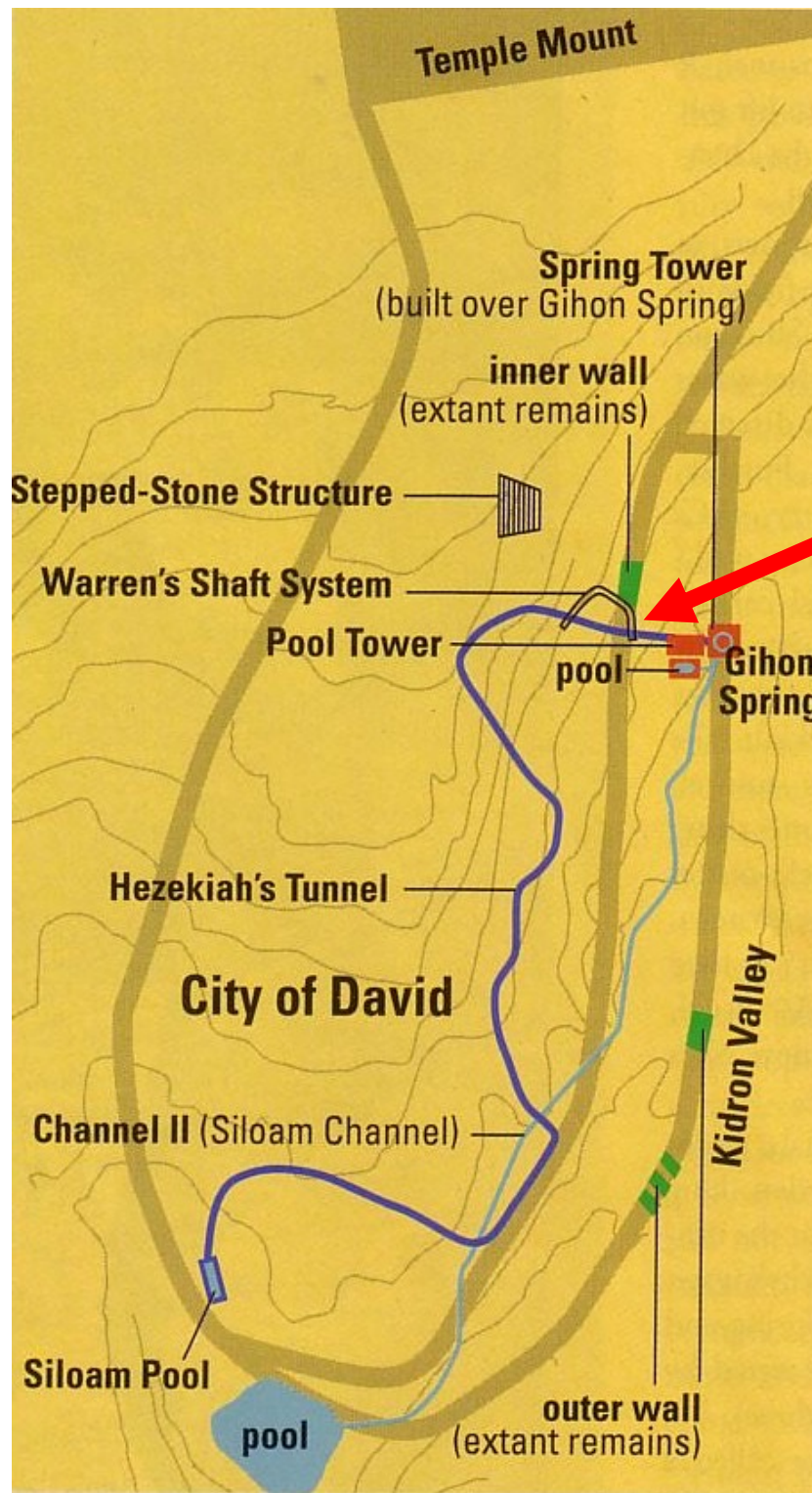
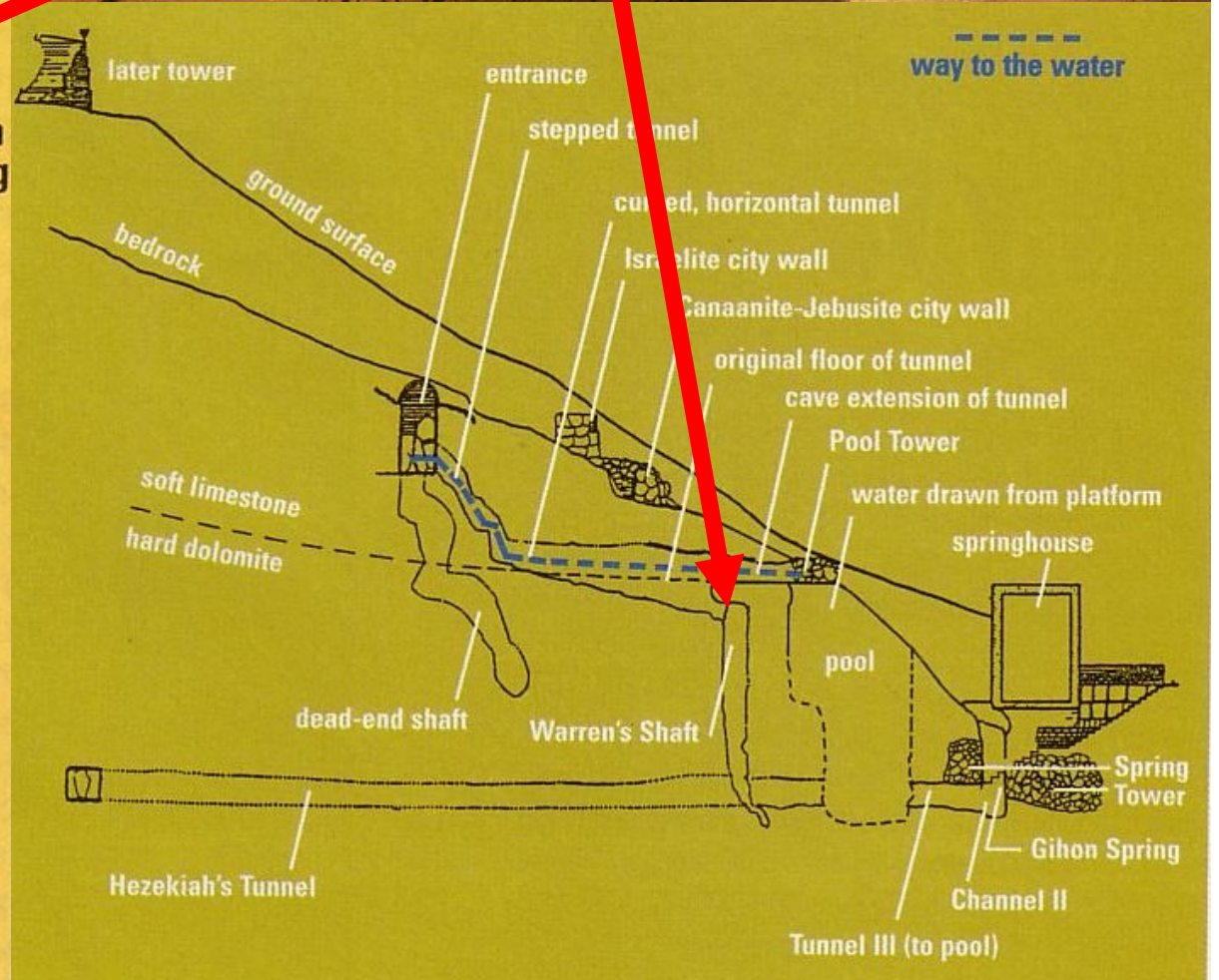


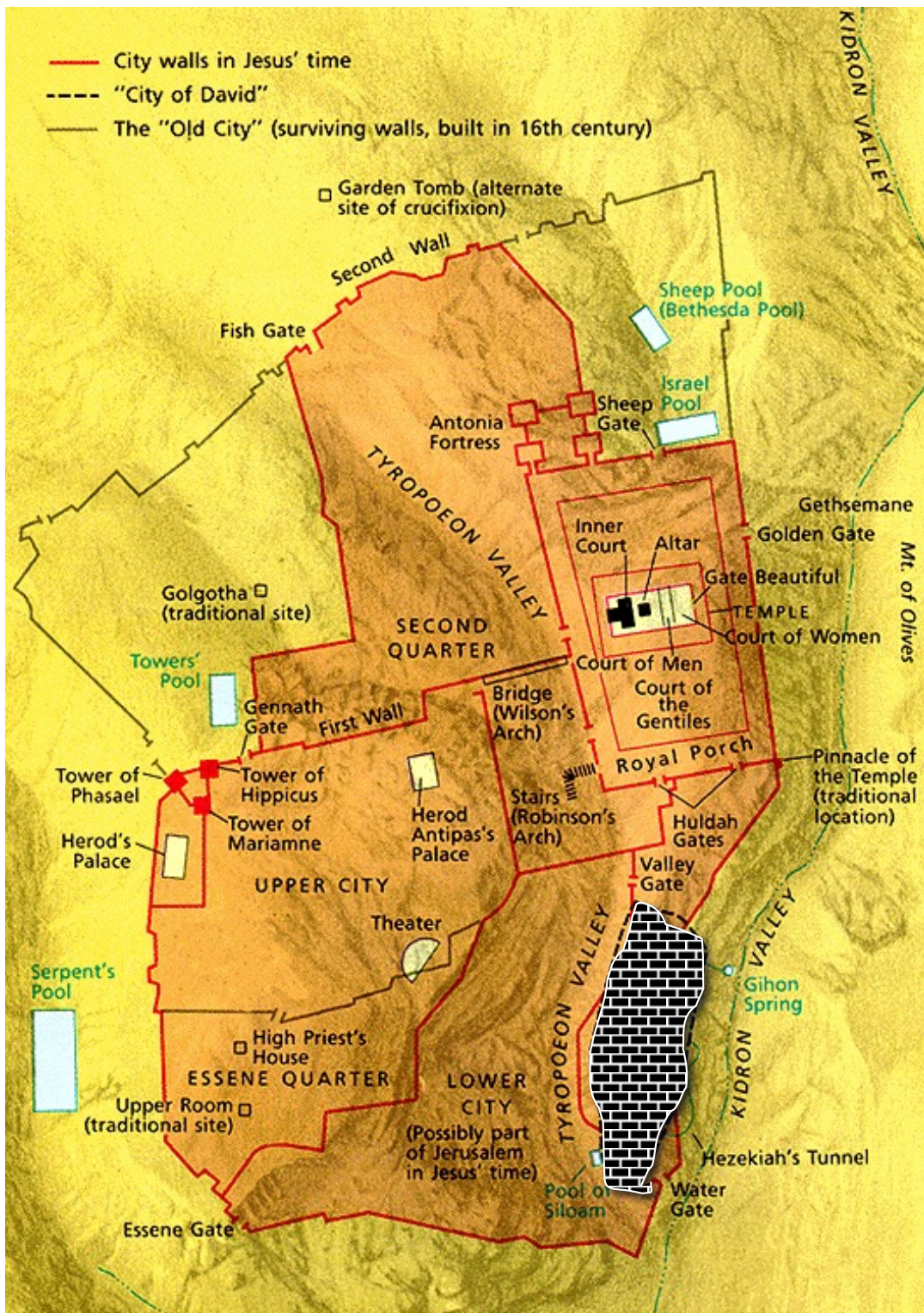


西羅亞 銘文

“[...當時] (隧道) 已挖通。就是這樣把它打通：當 [...] (是) 還在 [...] 斧頭，每個人向著同伴，以及當那裡還有三肘要打通，[聽見] 人聲呼叫他的同伴，因為有石塊重疊在右邊(和在左邊)。當隧道挖通時，石礦工人劈(石頭)，每個人向著同伴，斧頭向著斧頭；水由泉源流至水庫有1,200肘，石礦工人頭上的岩石高100肘。

華倫豎井





- 不利條件
- 有利條件
- 階段

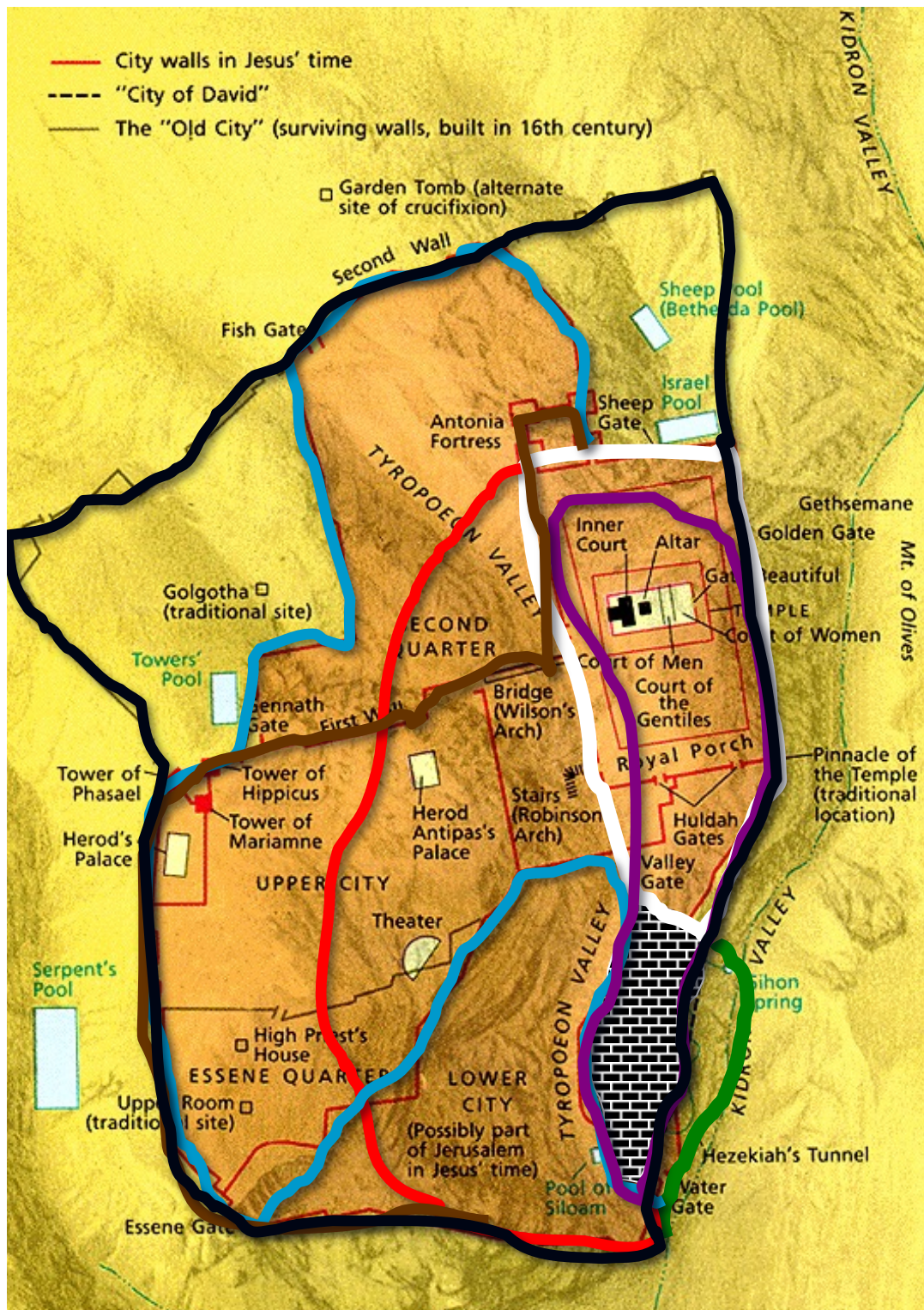
耶布斯人(主前1500)

大衛城的模型 (主後 66) (重建耶布斯古城)



耶路撒冷

27



• 不利條件

• 有利條件

• 階段

耶布斯 (主前 1500)

所羅門 (主前 971)

希西家 (主前 700)

希西家 (主前 700)

尼希米 (主前 444)

主前 586

哈斯莫恩 (主前 100)

大希律王 (主前 20)

現代城牆

“希西家发愤图强，重建所有拆毁了的城墙，墙上筑起城楼，又建造一道外墙，并且巩固大卫城内的米罗，又制造了很多兵器和盾牌。”

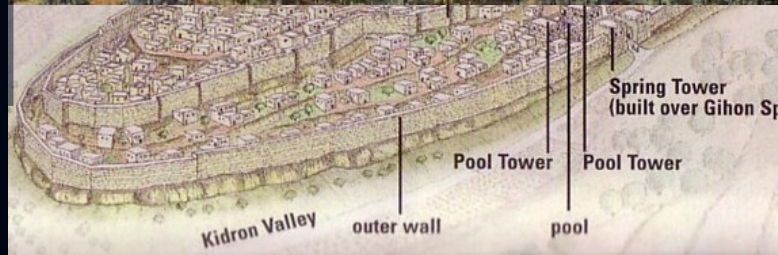

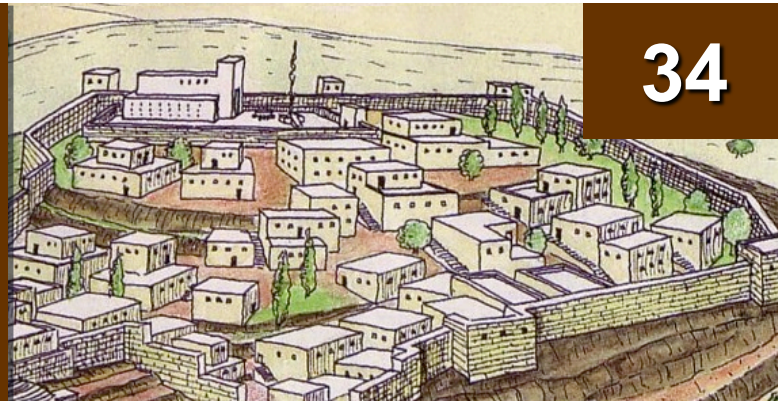
(历代志下 32:5 CNV)

“此后，玛拿西在大卫城外，从谷中的基训西边起直到鱼门口，建了一道城墙，围绕着俄斐勒，他把城墙建得很高...”

(历代志下 33:14 CNV)

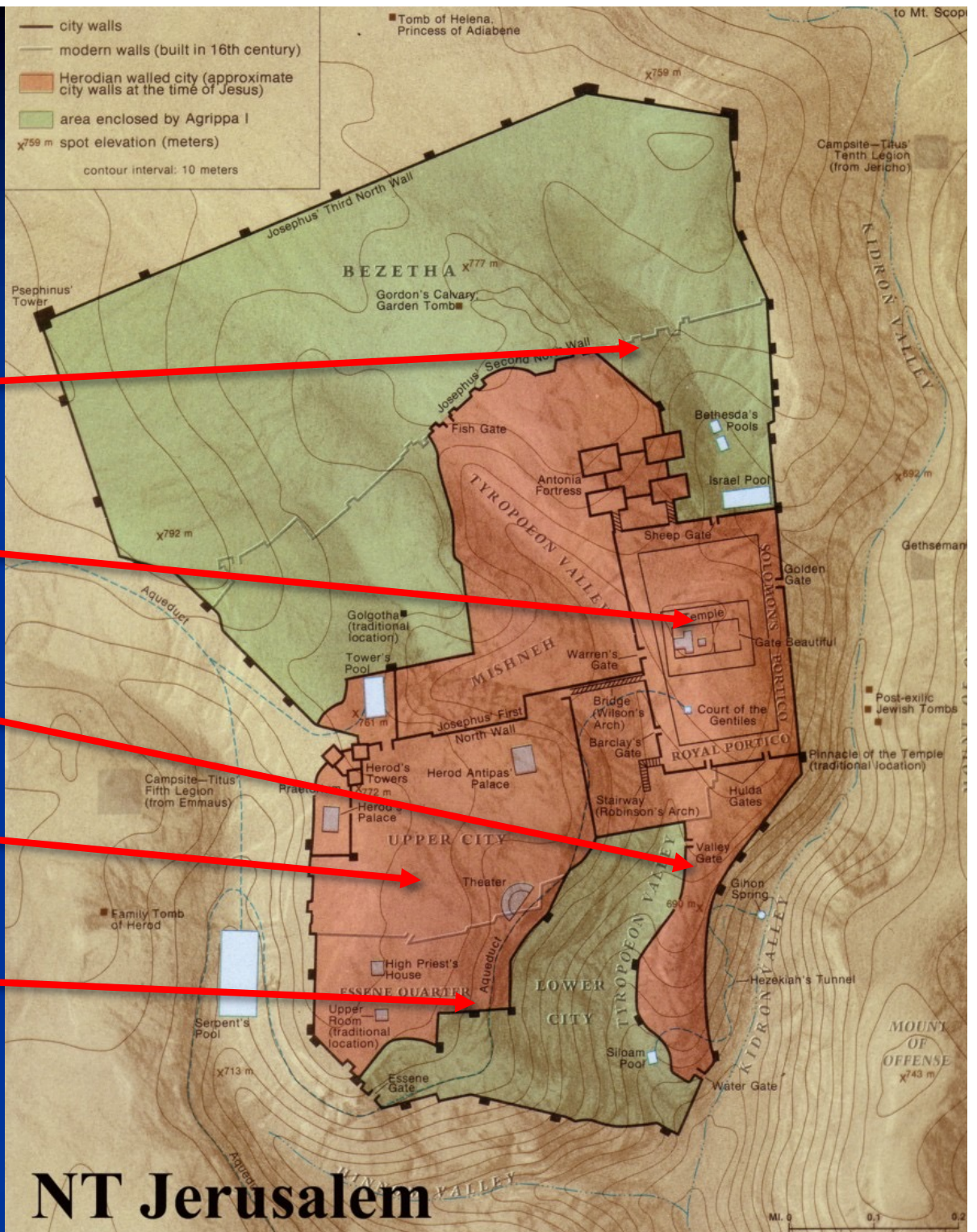
东部的大卫城市

34

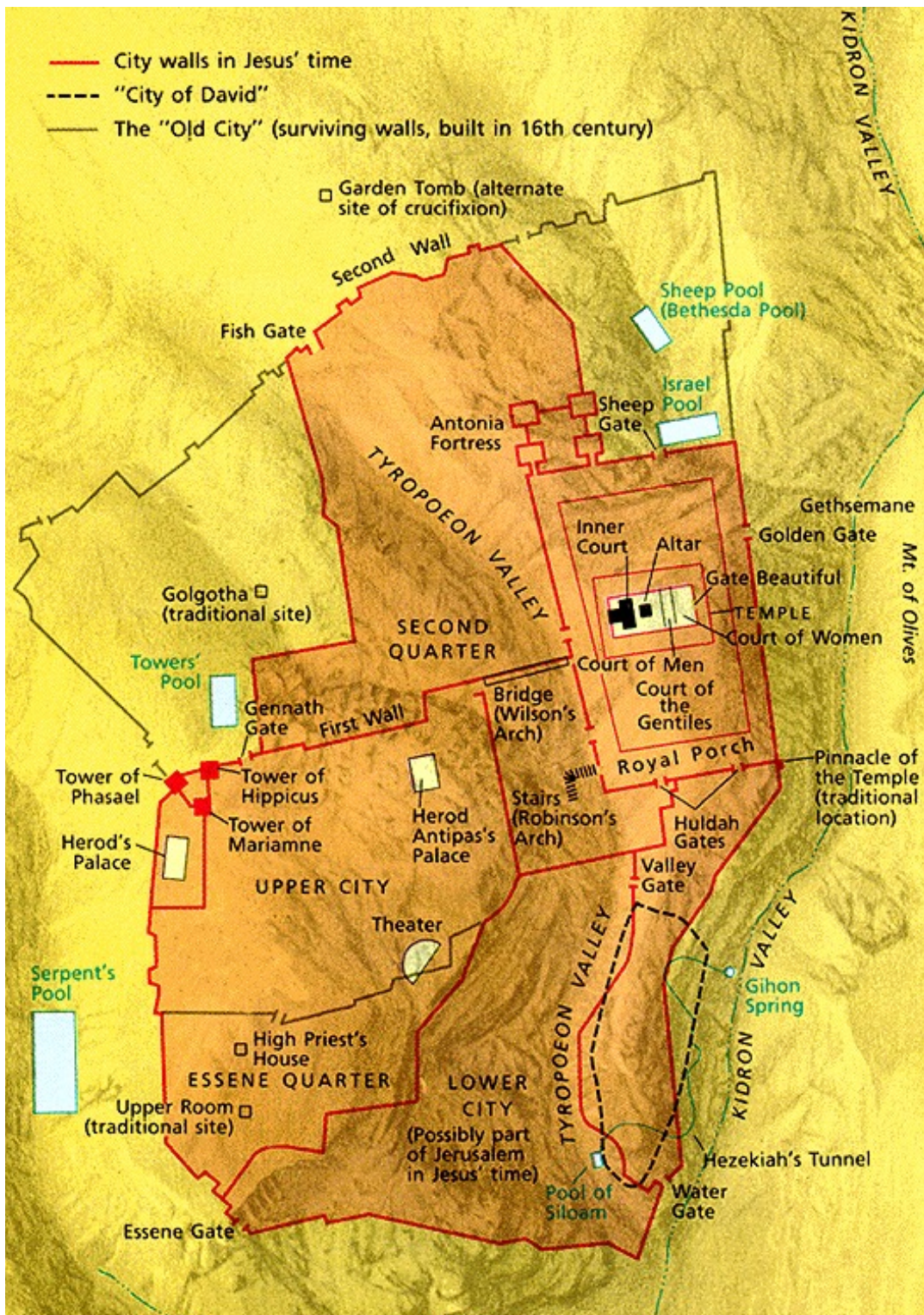


有多少個山？

- 東北
- 聖殿
- 俄斐勒
- 上城
- 下城



耶路撒冷 23-24




- 不利條件
- 有利條件
- 階段
- 重要性
 - 猶太人
 - 基督徒
 - 回教徒
 - 所有民族



創世記 22章

早期燔祭 在流動的帳幕舉行





猶太人生活環繞所羅門聖殿有400年
(主前 959-586)

The background is a painting of the Temple of Jerusalem. In the upper part, there is a dark red banner with white text. A large red banner is overlaid diagonally across the center, containing white text. The painting shows a stone building with columns and a doorway, and in the lower part, several figures in traditional Jewish attire are visible.

猶太人在
洗濯盆前守潔

主前 586:
聖殿被毀!

聖殿重建後，
在新約時期的
逾越節約有
十萬猶太人到
聖殿過節

主後 70:
聖殿再次被毀!



今日的耶路撒冷



THEN

- ① **Golgotha** Reputed site of Jesus' crucifixion and tomb
- ② **Wealthy residential area** Luxurious two-story houses
- ③ **West side of Temple Mount** Huge platform built by Herod
- ④ **Main entrance** Staircase and passageways to Temple Mount
- ⑤ **Beautiful Gate** Where Jesus may have entered the city

NOW

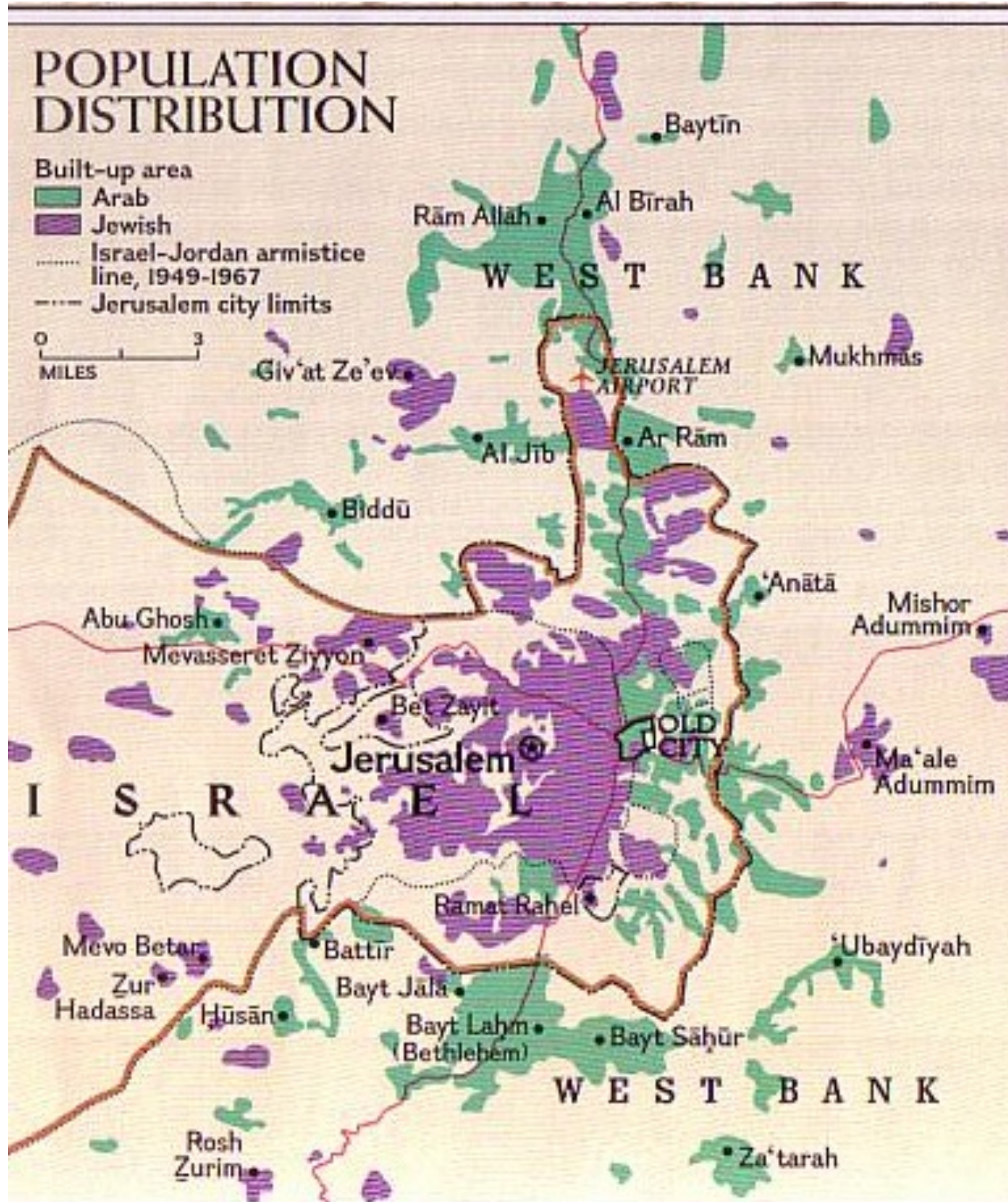
- Church of the Holy Sepulcher** First built ca. A.D. 326
- Jewish Quarter** Restored after the 1967 war
- Western (Wailing) Wall** Remains are an important Jewish shrine
- Al-Aqsa Mosque** One of Islam's largest and holiest mosques
- Golden Gate** Blocked site where believers expect Messiah to enter

猶太人的²⁴ 西牆



大耶路撒冷





今日的耶路撒冷人口

- 西面 = 猶太人
- 東面 = 亞拉伯人

古城

■ 分為四區，每區代表一個年代。



猶太人復活的盼望

埋葬在橄欖山的猶太人希望可
首先與來臨的彌賽亞一起進入東門

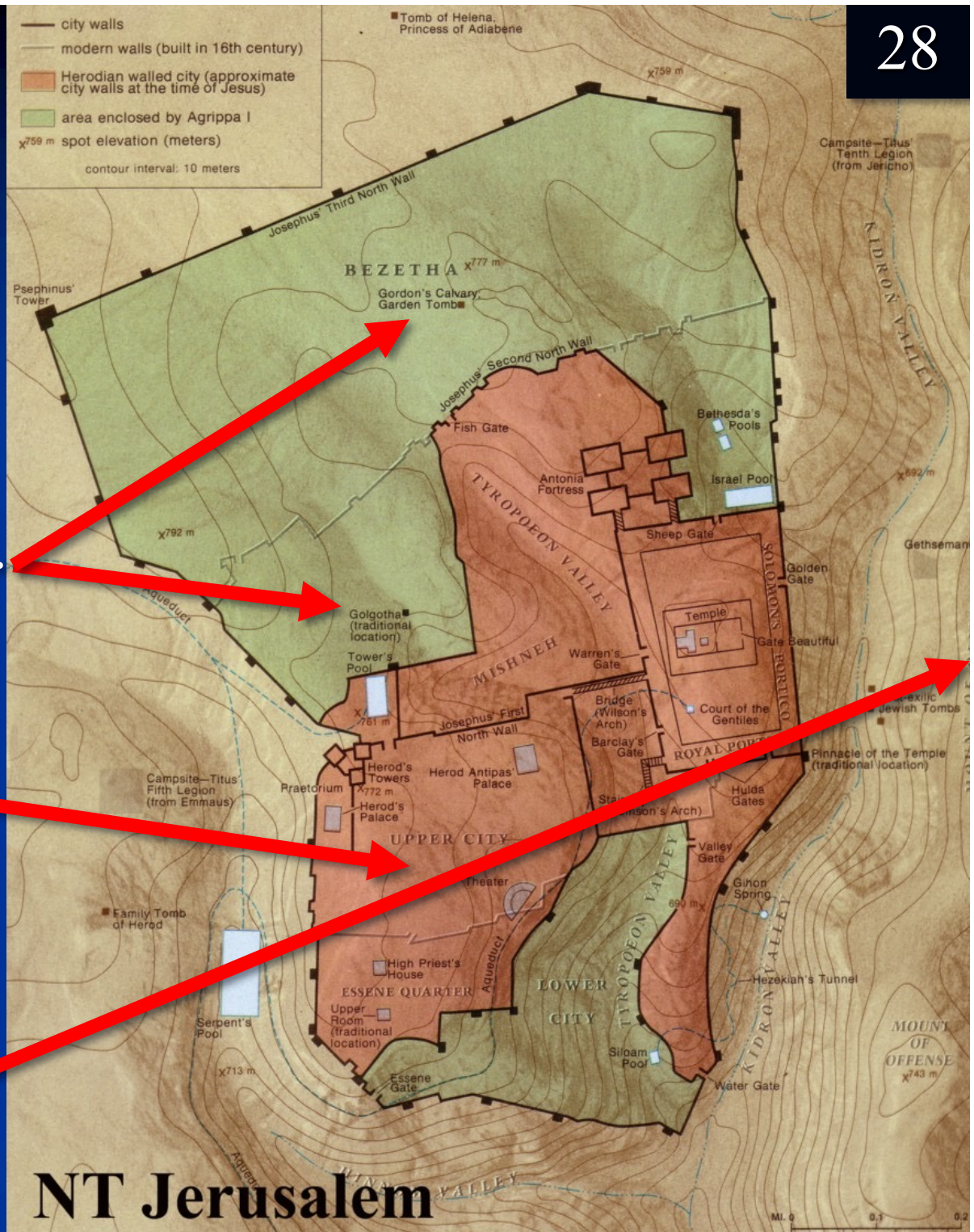


金門



對基督徒的 重要性

- 基督的死
- 復活
- 教會的誕生
- 母會
- 基督的再來



回教控制




奧瑪回教寺
(圓頂岩石寺)



阿克薩清真寺

一圓頂的光輝
超越
這圓頂的光輝




SACRED STONE:
The Dome of the
Rock celebrates a
union with God

24



寺内的岩石

回教徒 在圓頂寺 祈禱

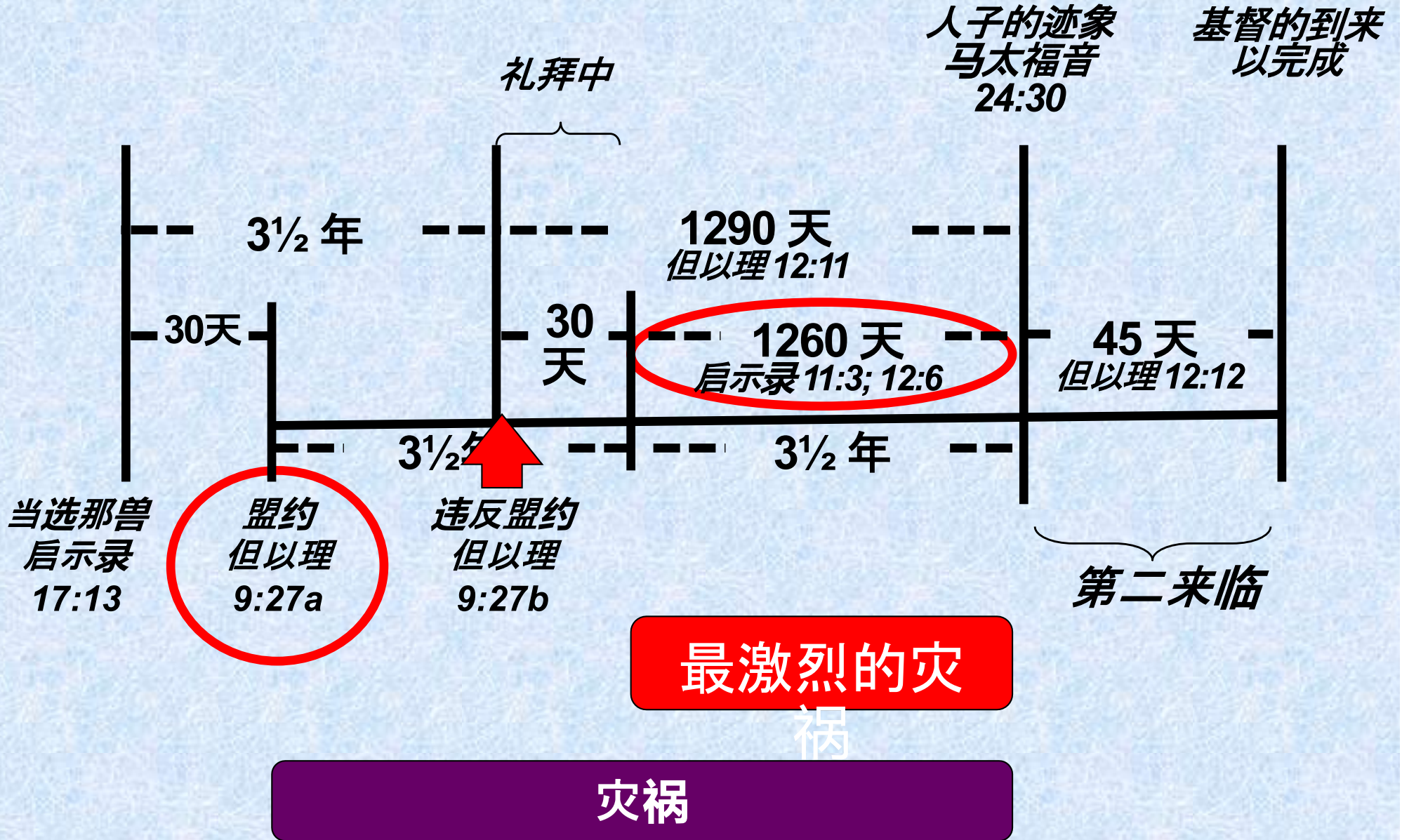


圓頂寺的未來會是怎樣？



第七十“礼拜”的排列顺序

Adapted from J. Dwight Pentecost, Dallas Theological Seminary, 1988



敌基督将与以色列立七年的条约



这有可能协助以色列圣殿的重建

敌基督与以色列立七年的条约

79 B



敌基督将与以色列立七年的条约

79 B



这有可能协助以色列圣殿的重建

敌基督将与以色列立七年的条约

79 B



这有可能协助以色列圣殿的重建

敌基督将与以色列立七年的条约

79 B





这有可能协助以色列圣殿的重建

干禧年的耶路撒冷




我又看见圣城
， 新耶路撒冷
， 从天上由神
那里降下来，
预备好了，好
像打扮整齐等
候丈夫的新娘
(21:2)。





四方城

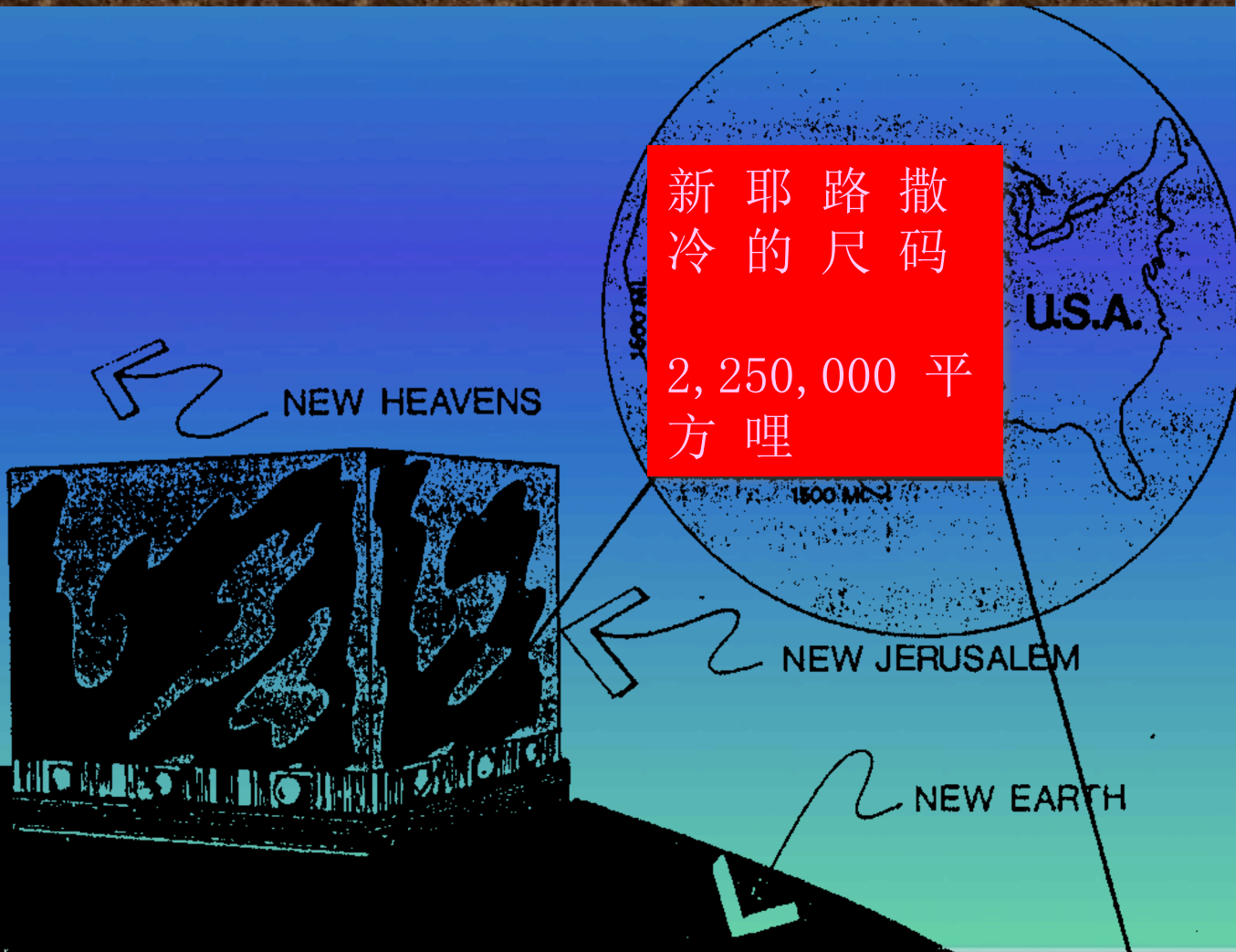
比喻或按召字义?

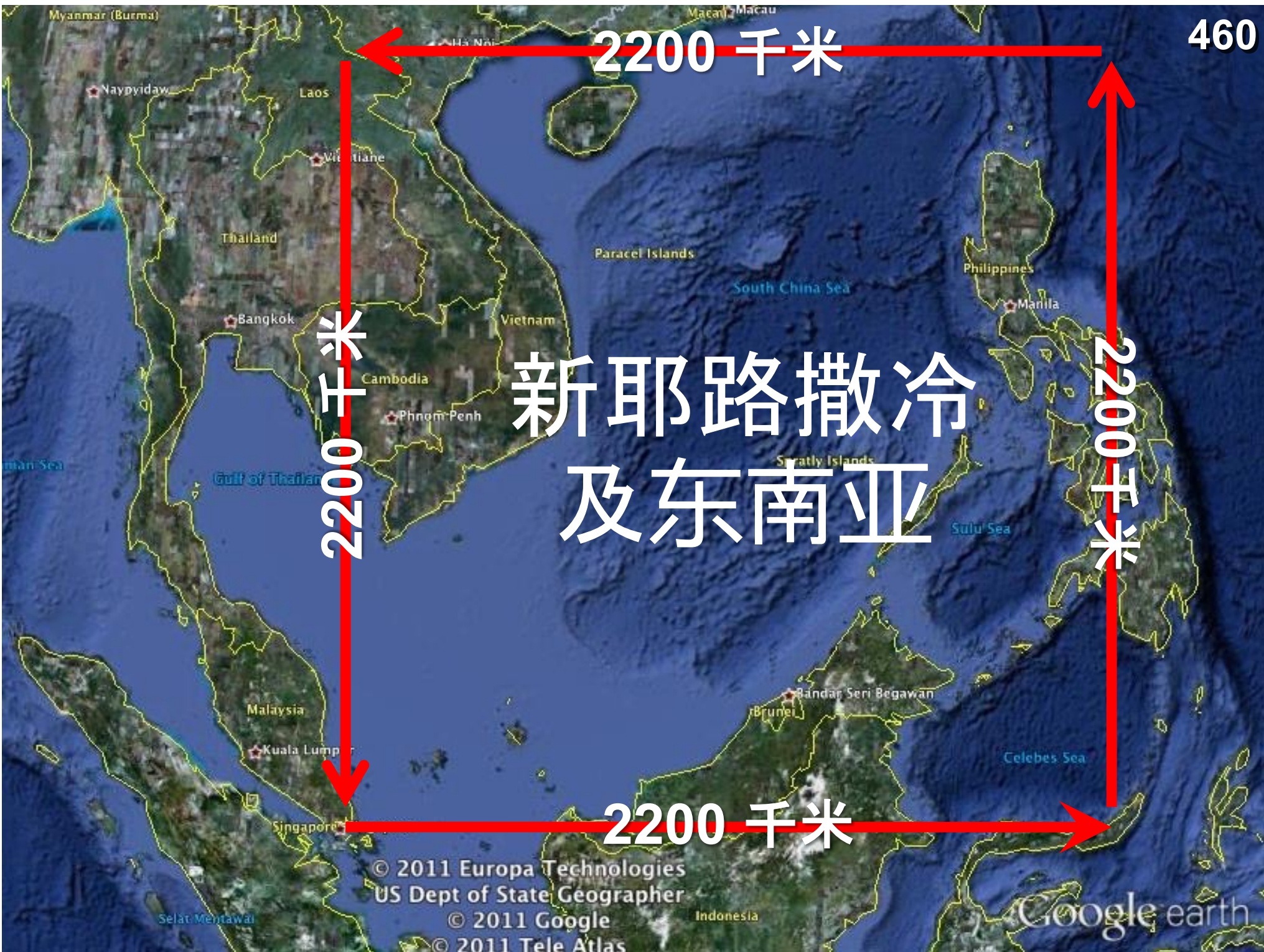


新耶路撒冷

新耶路撒冷的尺码

2,250,000 平方哩





2200 千米

460

2200 千米

新耶路撒冷 及东南亚

2200 千米

2200 千米



新耶路撒冷超越现有的耶路撒冷

現在能否回答我早前的問題嗎？

- 現今還有“聖物”嗎？


神稱耶路撒冷為聖城是

因為祂將祂的名字放在那裡。

神的臨在已不在那一個城市，

而是在信徒心裡 (林前 6:19)。

人們如何可看到你是聖潔的呢？



免费获得该讲解!



Home Downloads FAQ Links Contribute Contact

圣经学习下载

Search...



Bible Study Downloads has thousands of PowerPoint® and Word files in 42 languages for free download [here](#).

旧约全书背景链接地址 BibleStudyDownloads.org