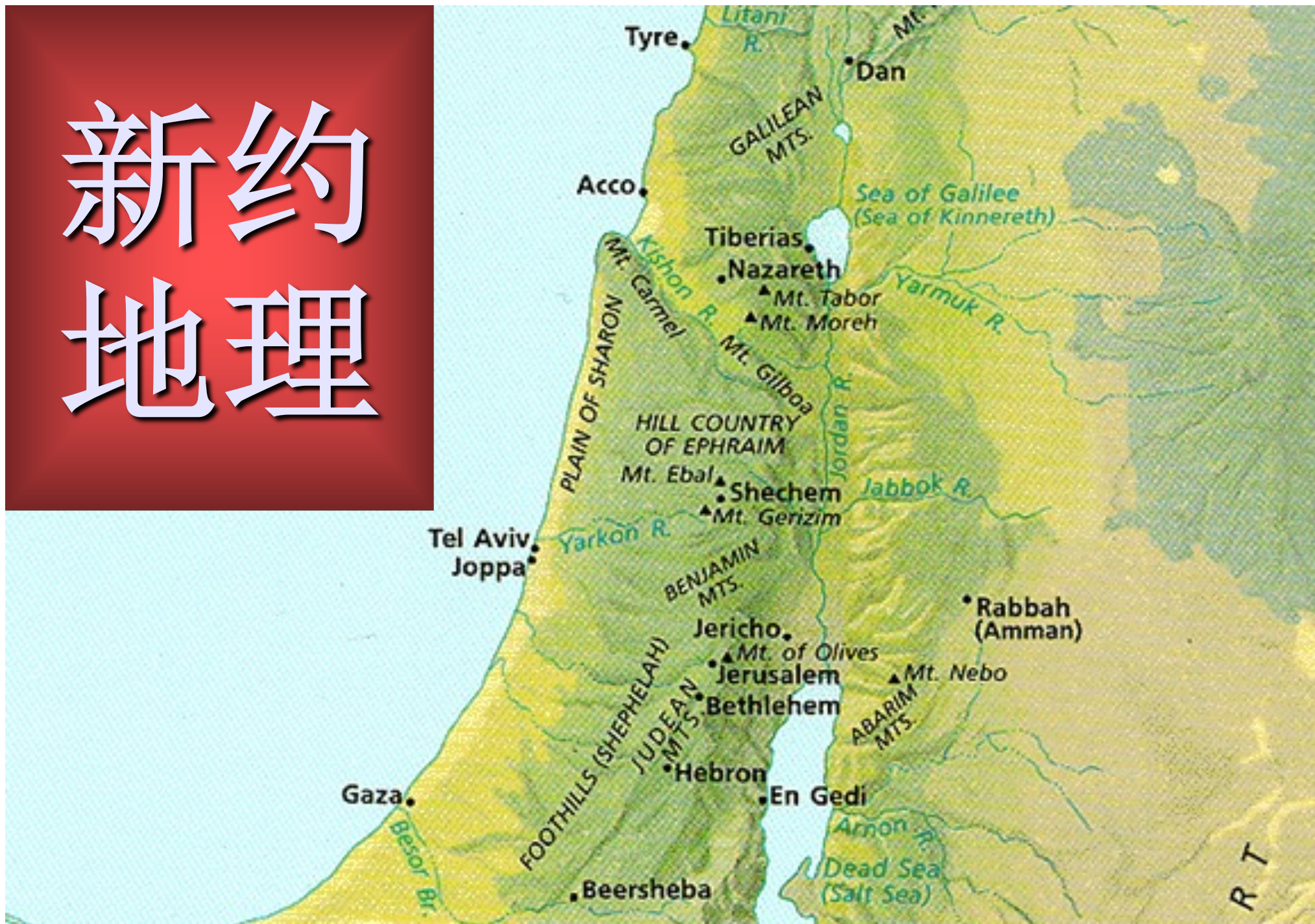


# 新约 地理



# 今天的世界



# 现代中东

9



# 米所波大米亚

底格里斯河

亚述

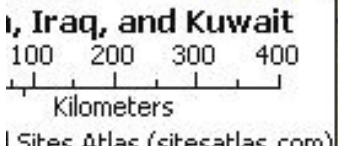
幼发拉底河

巴比伦

波斯 (地)

迦勒底

波斯湾



# 古代近东地区



פִּנּוֹר n.m. 七弦琴 -- 七弦琴, 有弦的in他们用这

个乐器来作通俗的和宗教的音乐 (B4604)

# 以色列的水

פִּנּוֹר

## 旧约: 基尼列湖



105 公里 (65 英里)

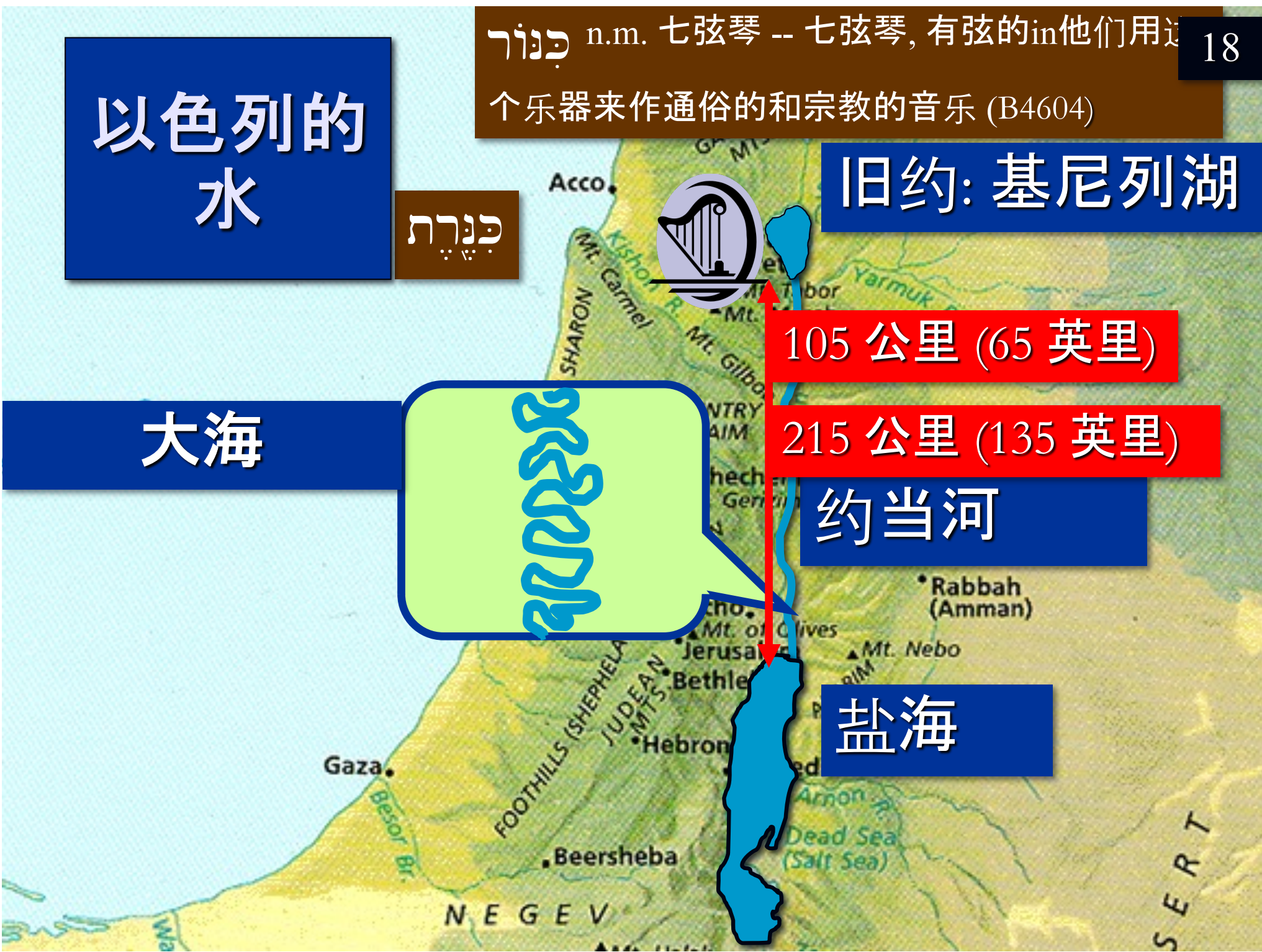
215 公里 (135 英里)

## 约当河

## 大海



## 盐海



# 以色列的水

新约: 加利利海

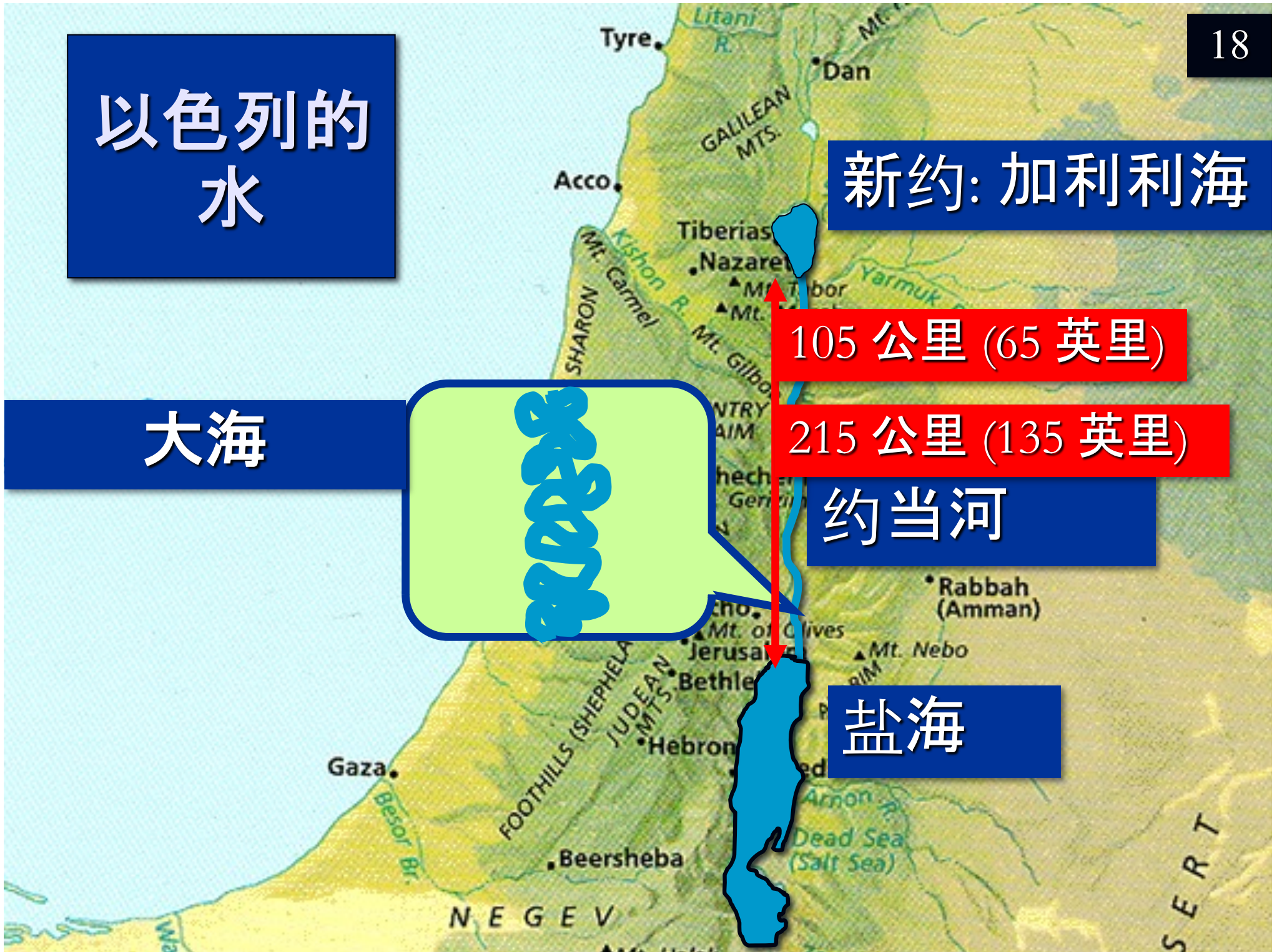

105 公里 (65 英里)

215 公里 (135 英里)

约当河

盐海

大海



# 以色列的水

新约: 加利利海

105 公里 (65 英里)

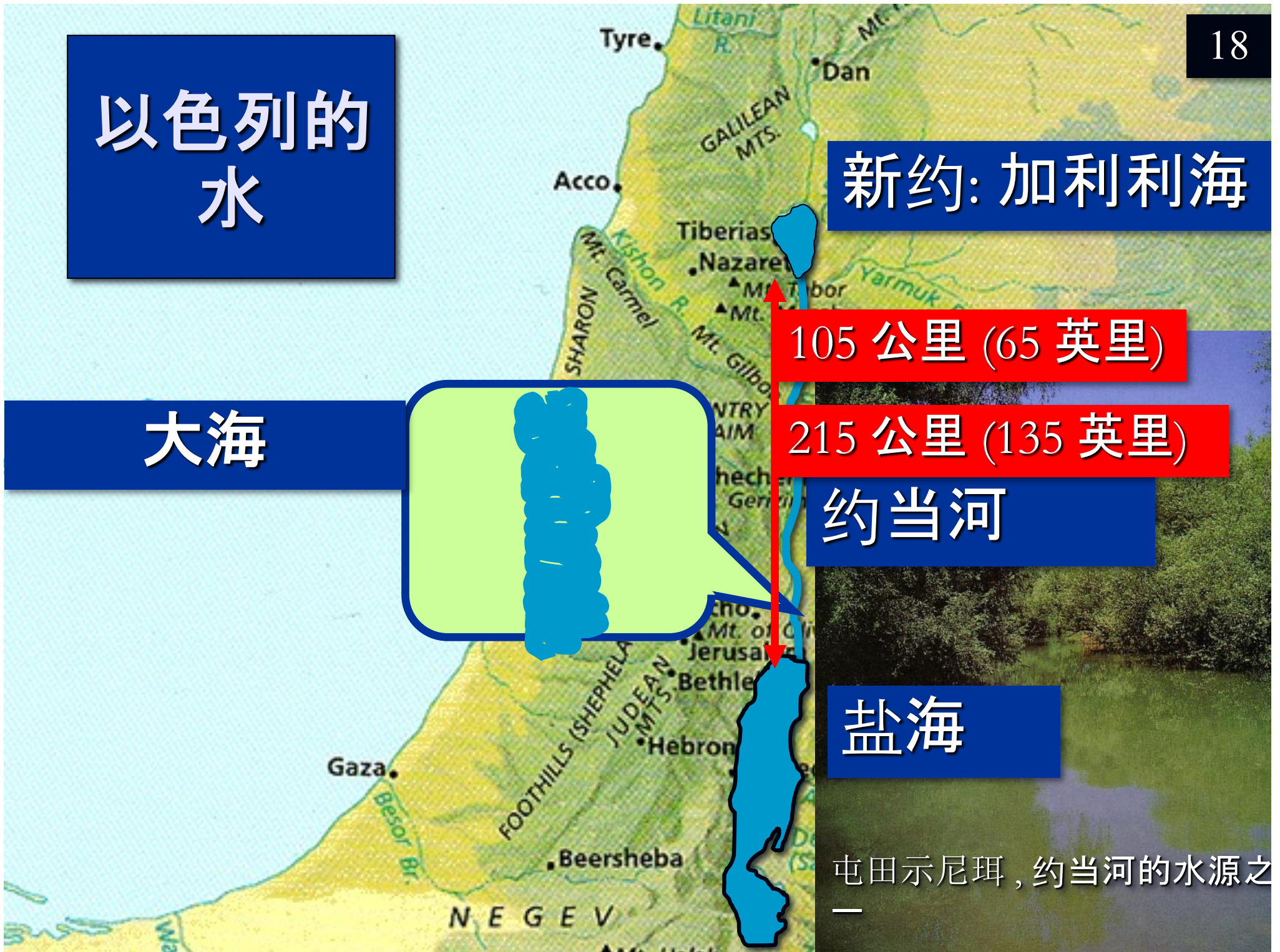
215 公里 (135 英里)

约当河

大海

盐海

屯田示尼珥, 约当河的水源之一



Arbel

# 加利利海

(从东方观看加利利海北岸)



# 加利利海





# 加利利海

(从东方观看加利利海南岸)

# 以色列的山

黑门山

迦密山

他泊山

基利波山

橄榄山

尼波山

何烈山



# 黑门山



# 黑门山



# 以色列区域(旧约)



Bashan (巴珊)

加利利

以色列 Gilead (基述)

Ammon (亚扪)

犹太

Moab (摩押)

Edom (以东)

# 以色列区域 (新约)



# 山丘

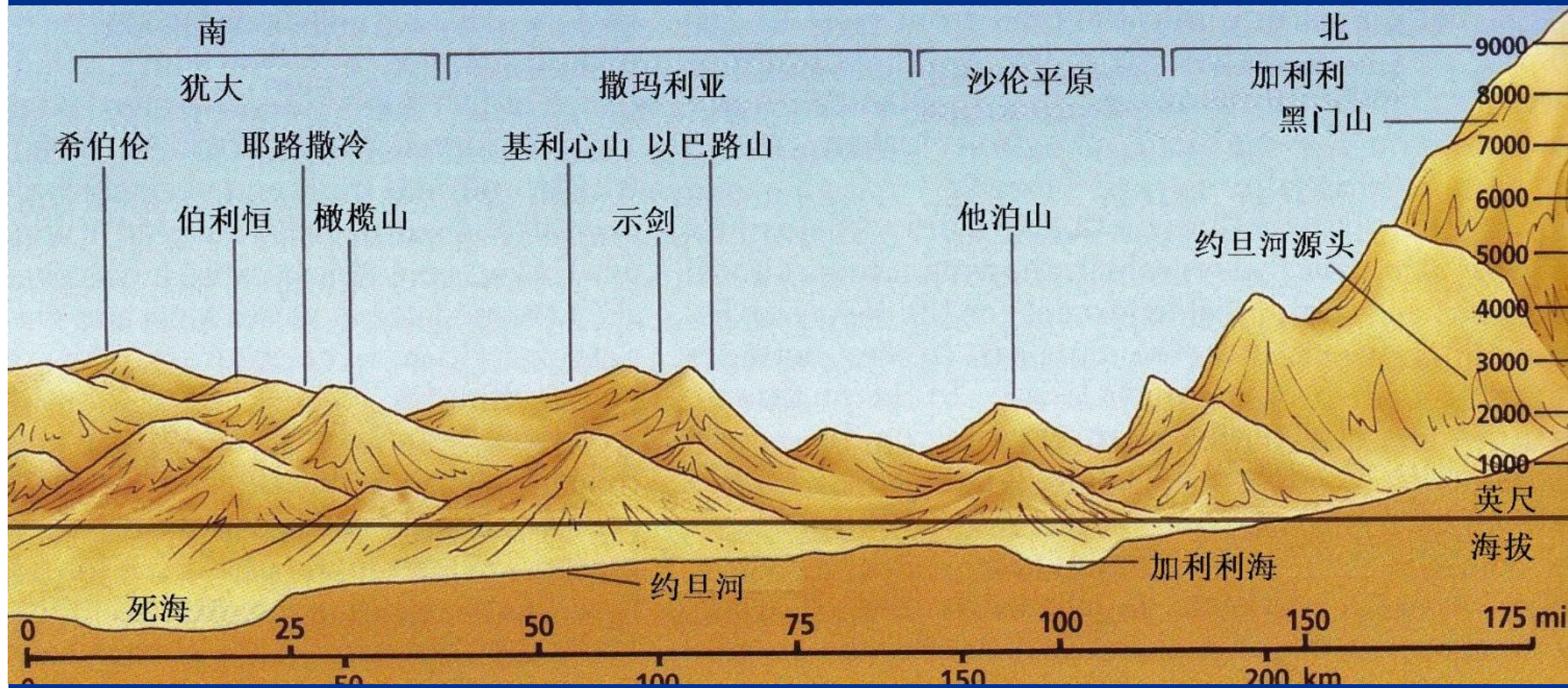





Photo: Barry Beitze



# 沿海平原

- 古迦 (Kurkar)  
(风沙)

往东边观看山脚  
时所见的山脉。



# 沿海平原


## ■ 推罗



# Tel Aviv



# Tel Aviv



# 沿海平原

## ■ 该撒利亚



# Caesarea



# 沿海平原


## ■ 迦萨



# 南北山丘

高原

■ 山谷与小丘



# 高原

## ■ 农地



# 南北山丘

## 中原地带






# 犹大山丘

南北山丘

又名：  
米吉多  
平原

中原地带





# 耶斯列平原 的 他泊山




# 中原地带

- 山脉使河水向东或向西流
- 北部有较高的山丘



# 犹大旷野



# 南北山丘

## 约旦谷



# 约旦谷

## ■ 深坑

从犹大旷野  
向东观看脚  
下的盐海



# 南北山丘

## 跨约旦高原

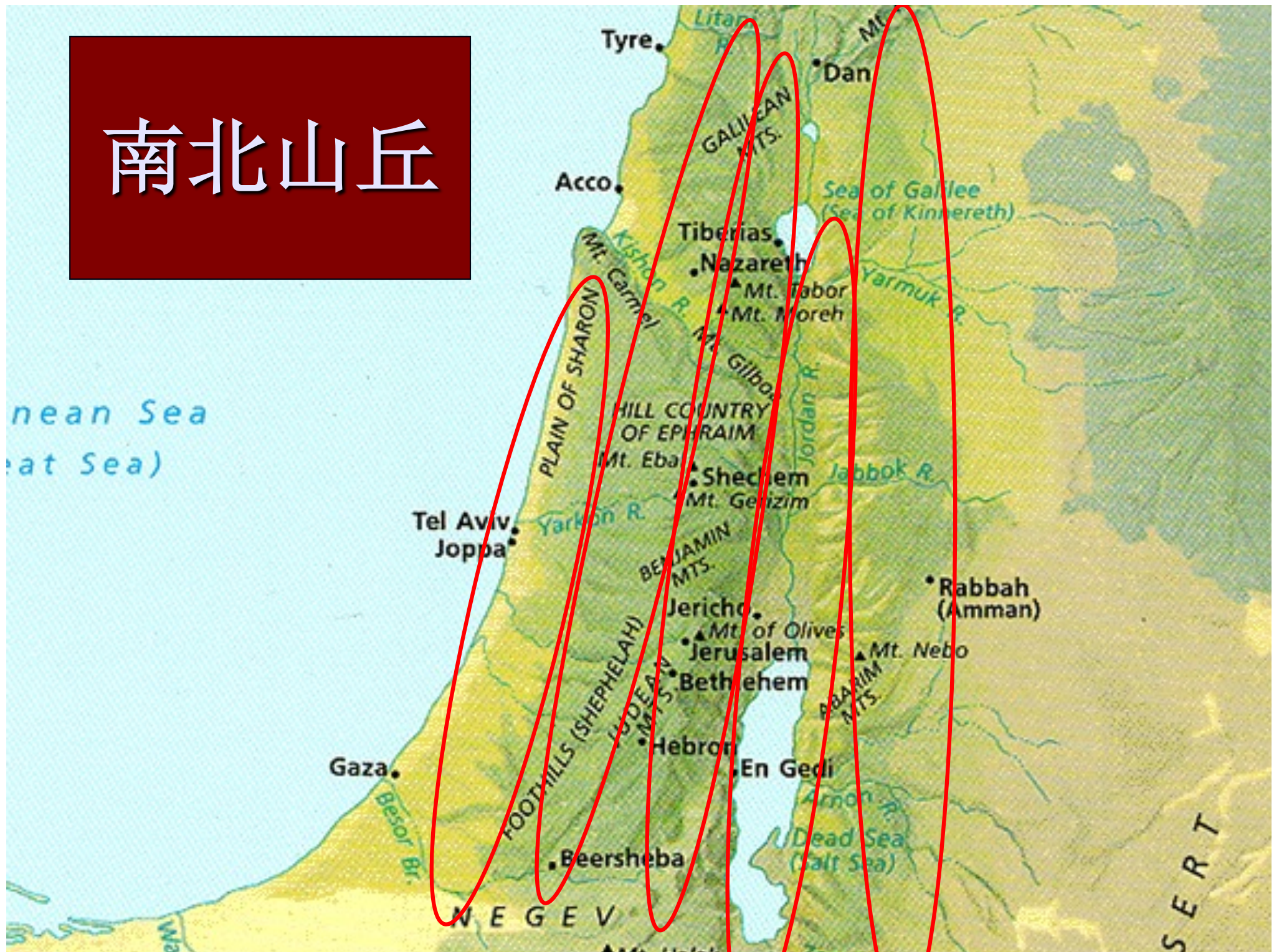



# 跨约旦高原

## ■ 尼波山



# 南北山丘





# 南地

# 南地



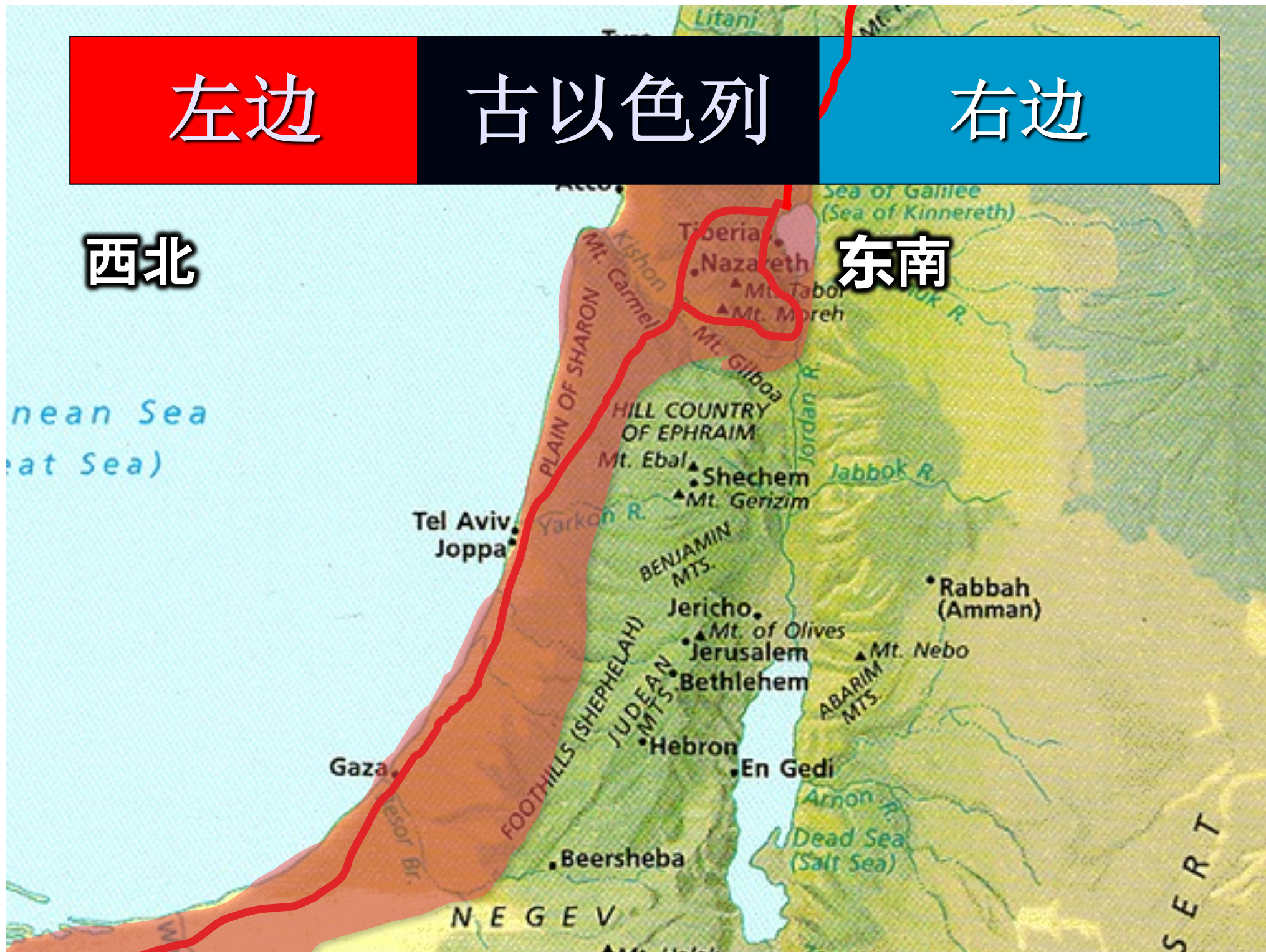
左边

古以色列

右边

西北

东南



左边

古以色列生活

右边

蜂蜜之地

鲜奶之地

near Sea




左边

古以色列生活

右边

40个大城市

310个小镇



左边

古以色列生活

右边

简单,  
可预料

艰难,  
无法预料

非常  
简单!



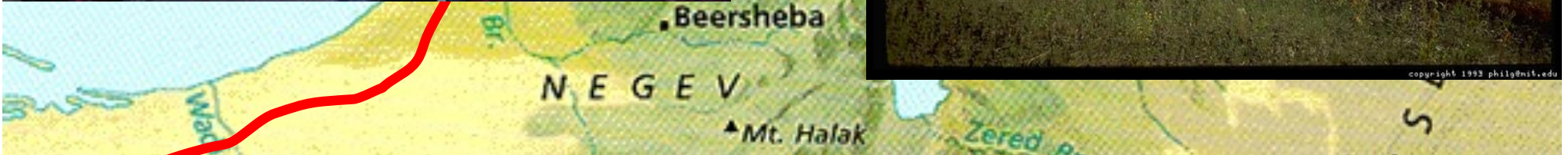
左边

古以色列生活

右边

经商, 吵杂, 国际化

隔离, 宁静, 国家主义



左边


古以色列生活

右边

泛神论, 外  
帮神

纯洁信仰, 一神论

ean Sea  
at Sea)



左边


古以色列生活

右边

以色列统治  
150年

以色列统治  
1650年

near Sea  
(at Sea)



非尼基人 / 叙利亚人

左边

古以色列生活

右边

ans

渔民  
“ians”

罗马人  
Romans

沙漠人  
“ites”

B 巴比伦人  
Babylonians

A 亚述人  
Assyrians

I 以色列人  
Israelites

Am 亚扪人  
Ammonites

L 非利士人  
Philistines

M 摩押人  
Moabites

E 埃及人  
Egyptians

E 以东人  
Edomites



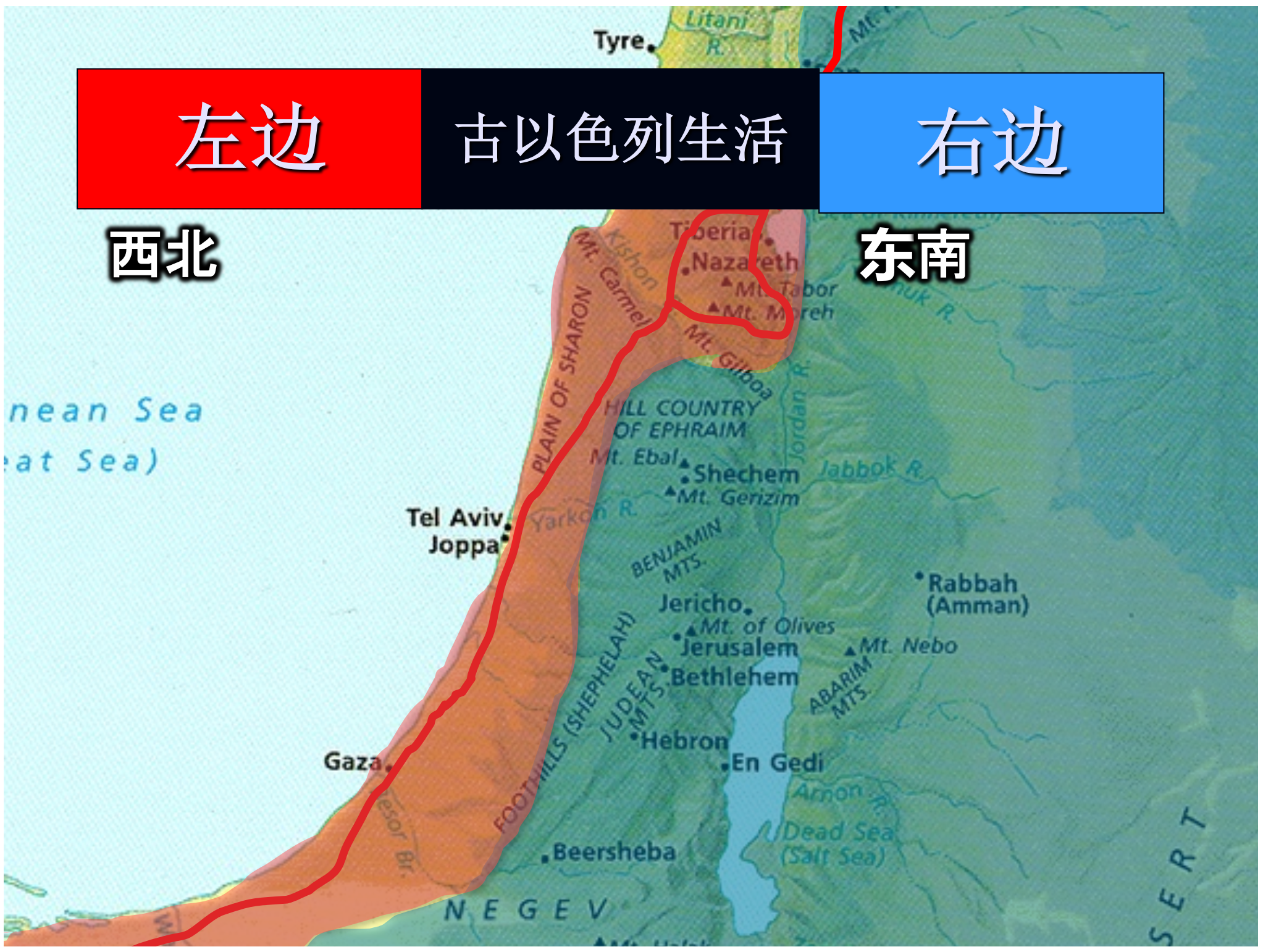
左边

古以色列生活

右边

西北

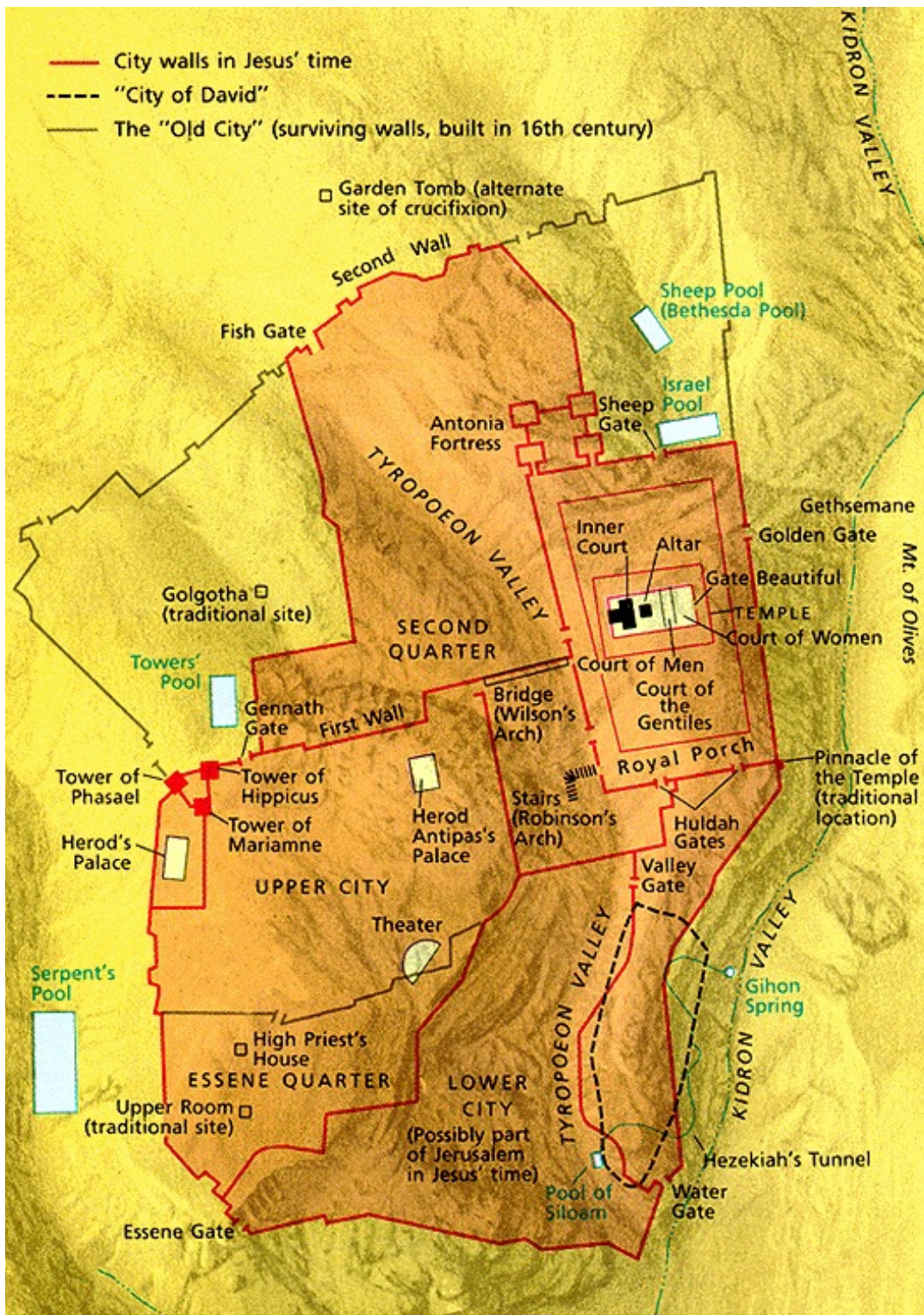
东南





# 耶路撒冷

## •不利条件



左边

在古以色列  
游动

右边

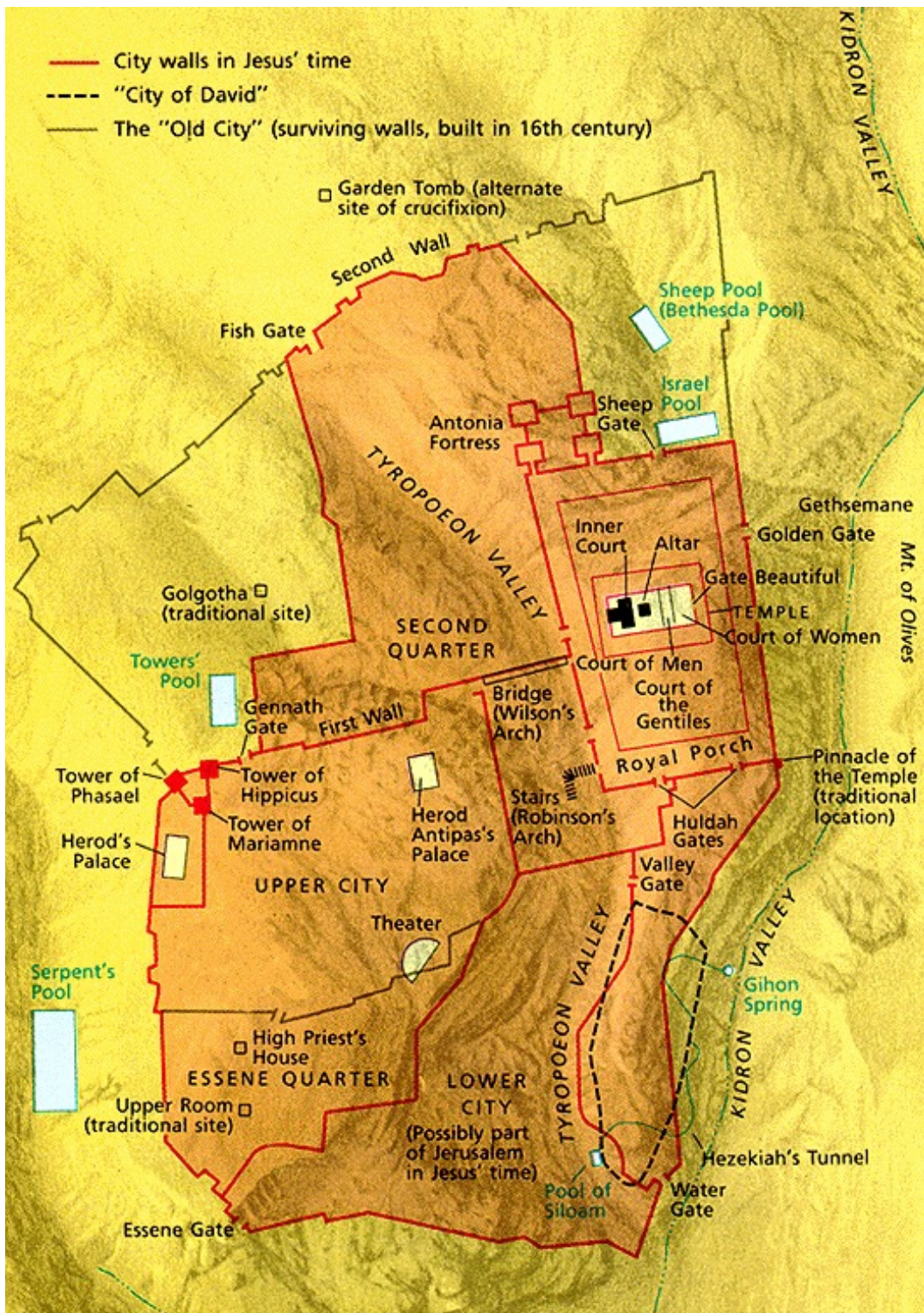


# 耶路撒冷处在 主要公路以外



# 耶路撒冷

- 不利条件
- 有利条件



# 耶路撒冷的战略性地点



“主耶和華這樣說：「這就是耶路撒冷！我曾把她安置在列國中間，萬邦環繞着她。」”

以西結 5:5



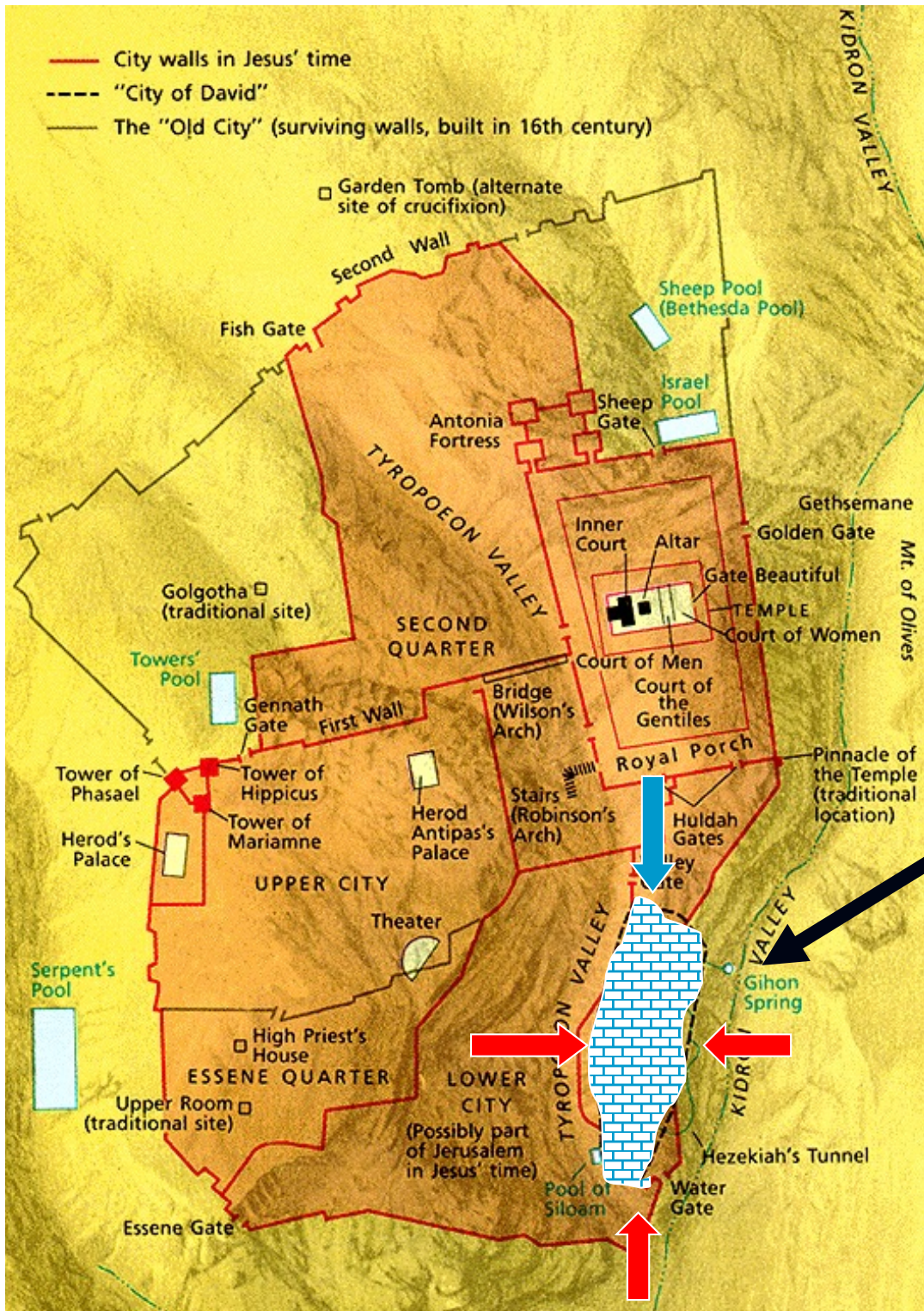
# 耶路撒冷

- 不利条件

- 有利条件

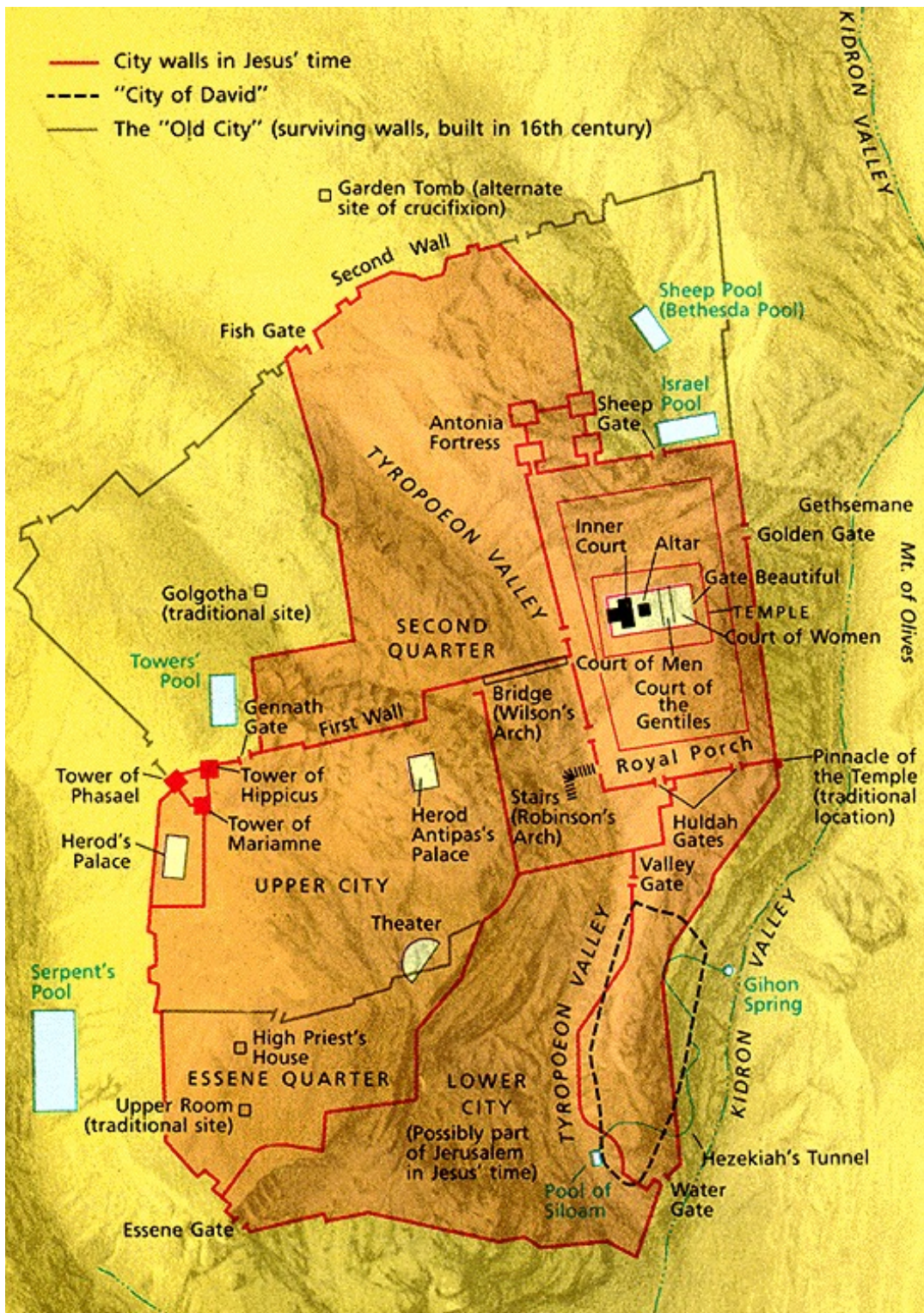
- 山区保护

- 水源





# 耶路撒冷



•不利条件

•有利条件

•不同阶段

•重要性

•犹太人

•基督徒

•回教徒

•万国

# 耶路撒冷



2001

# 今天的耶路撒冷



Dome of the Rock

## THEN

**1 Golgotha** Reputed site of Jesus' crucifixion and tomb

**2 Wealthy residential area** Luxurious two-story houses

**3 West side of Temple Mount** Huge platform built by Herod

**4 Main entrance** Staircase and passageways to Temple Mount

**5 Beautiful Gate** Where Jesus may have entered the city

## NOW

**Church of the Holy Sepulcher** First built ca. A.D. 326

**Jewish Quarter** Restored after the 1967 war

**Western (Wailing) Wall** Remains are an important Jewish shrine

**Al-Aqsa Mosque** One of Islam's largest and holiest mosques


**Golden Gate** Blocked site where believers expect Messiah to enter

PHOTOGRAPH BY BARON WOLMAN

# 大卫城之模型城



# 犹太人西墙



# 回教徒的控制



欧玛 (Omar) 会教  
堂 (岩石穹顶)

雅押克斯 (Al-  
Aksa) 回教堂

穹顶的未来会是什么呢？



# 以色列战略上的位置

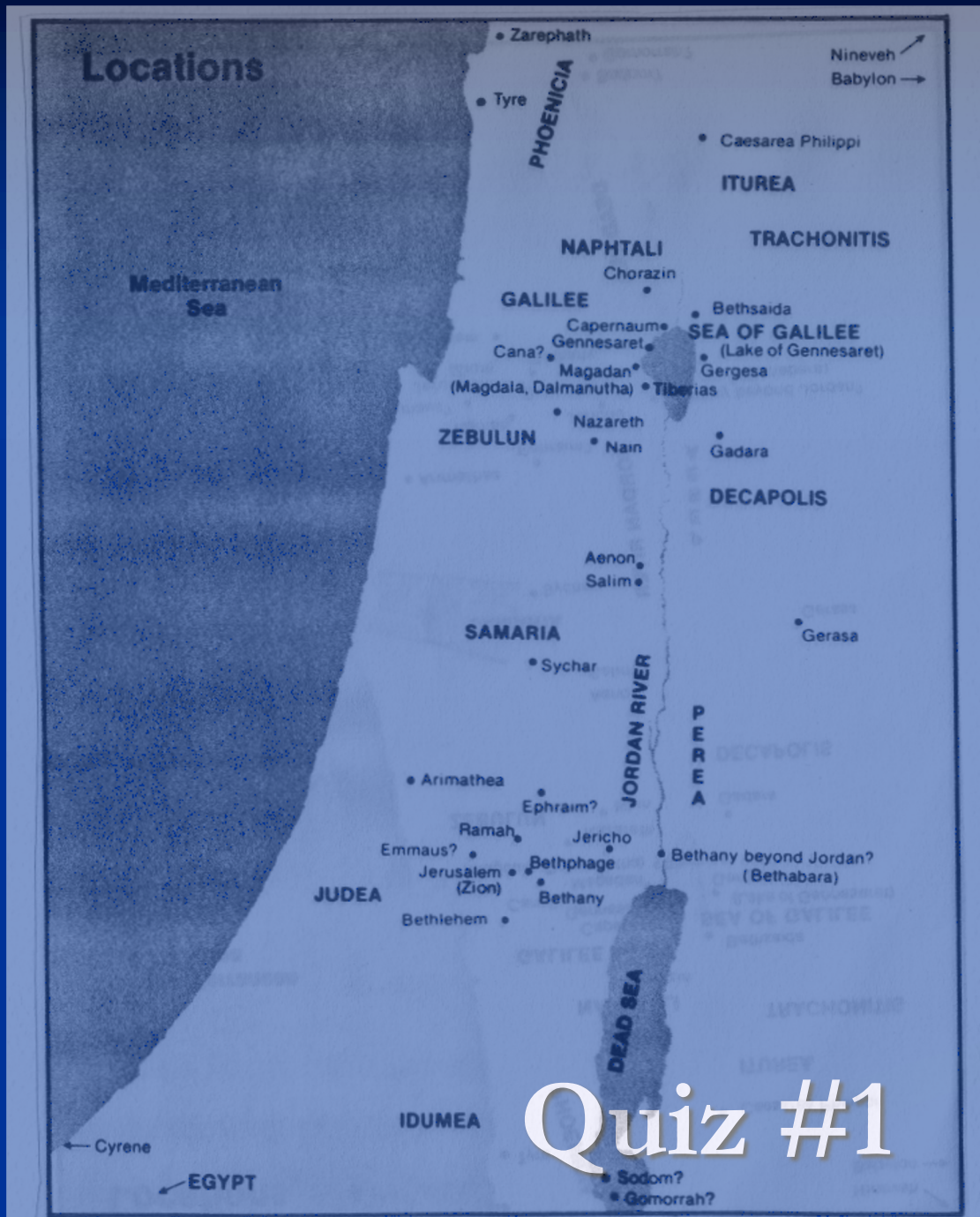
想一想

耶和华让您做什么  
战略上的位置?

“主耶和华这样说  
“这就是耶路撒冷  
我曾把她安置在列  
国中间，万邦环绕  
着她  
以西结 5:

0 100 200 300 mi.  
0 100 200 300 400 km.

# 福音书所有地方的位置



距离:	英里
从耶路撒冷:	
伯特尼	2
伯利恒	6
凯撒利亚腓立比	105
迦拿	69
迦百农	85
以马忤斯	7
耶利哥	15
约旦	21
地中海	40
西顿	130
示剑	31
推罗	106
撒勒法	118
从家百农:	
伯赛大	6
凯撒利亚腓立比	27
迦拿	16
拿因	22
地中海	32
拿撒乐	23
撒勒法	45
推罗	37

# 免费获得该讲解!



[Home](#) [Downloads](#) [FAQ](#) [Links](#) [Contribute](#) [Contact](#)

## 圣经学习下载

Search...



Bible Study Downloads has thousands of PowerPoint® and Word files in 42 languages for free download [here](#).

# 新约全书链接地址 BibleStudyDownloads.org

