

新约 地理



今天的世界



现代中东

9



米所波大米亚

底格里斯河

亚述

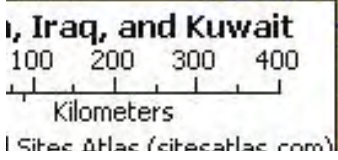
幼发拉底河

巴比伦

波斯 (地)

迦勒底

波斯湾



古代近东地区



以色列 河流域

פנור n.m. 里拉琴 – 古代拔弦乐器，琴弦
固定在U行框架内，常被用于弹奏圣乐
(B4604)

פנורת



新约: 加利利 海

大海



纳哈色尼, 约旦河的源头

Arbel

加利利海

(从东方观看加利利海北岸)



加利利海





加利利海

(从东方观看加利利海南岸)

以色列的山

黑门山

迦密山

他泊山

基利波山

橄榄山

尼波山

何烈山



黑门山



黑门山



以色列区域(旧约)



Bashan (巴珊)

加利利

以色列 Gilead (基述)

Ammon (亚扪)

犹太

Moab (摩押)

Edom (以东)

以色列区域 (新约)



加利利 特拉可尼

撒玛利亚 低加波利

比利亚

犹太

以土卖

亚拉伯

山丘

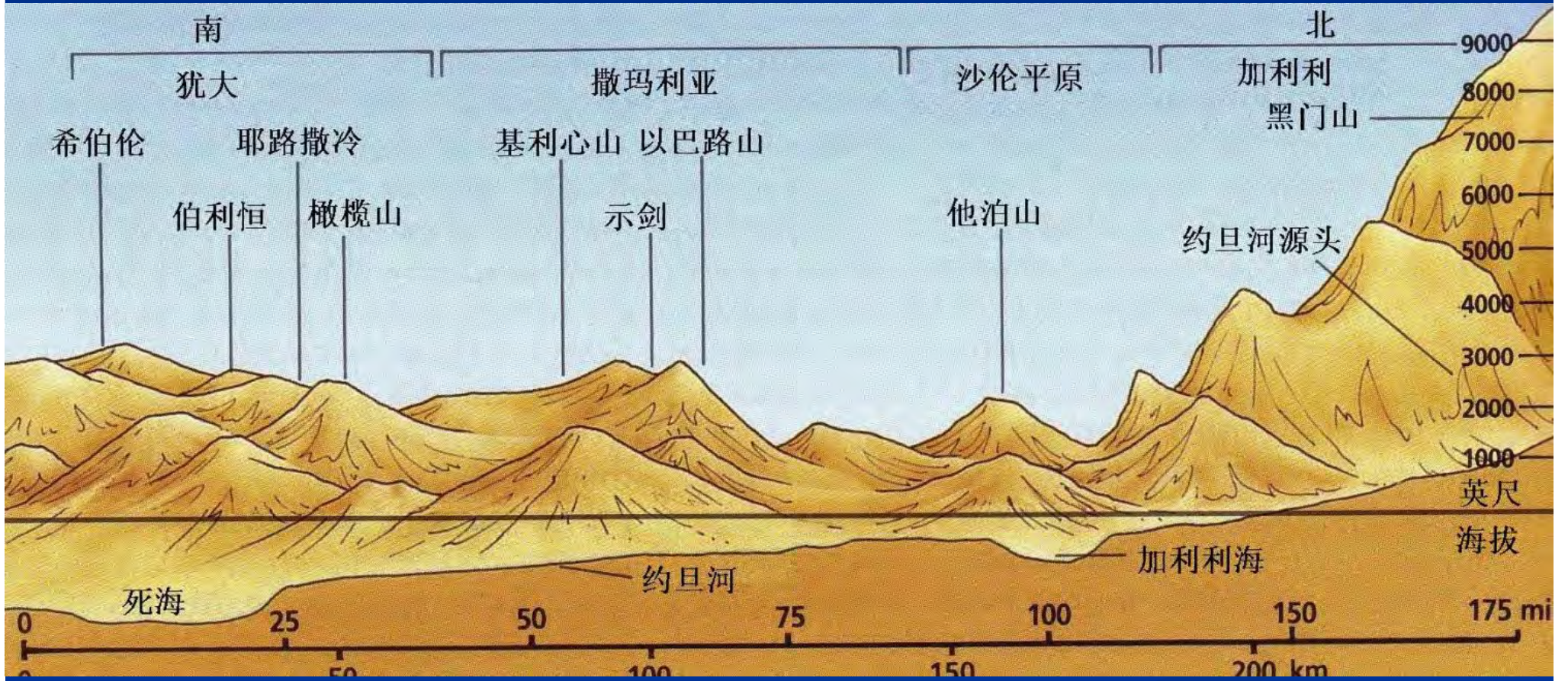
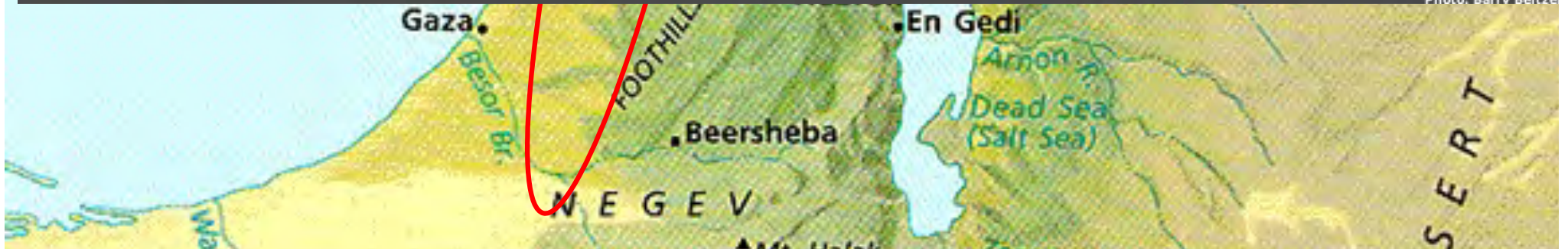




Photo: Barry Beitze



沿海平原

- 古迦 (Kurkar)
(风沙)

往东边观看山脚
时所见的山脉。



沿海平原

■ 推罗



Tel Aviv



Tel Aviv



沿海平原

■ 该撒利亚



Caesarea



沿海平原

■ 迦萨



南北山丘

高原

■ 山谷与小丘



高原

■ 农地



南北山丘

中原地带





犹大山丘

南北山丘

又名：
米吉多平原

中原地带





耶斯列平原 的 他泊山




中原地带

- 山脉使河水向东或向西流
- 北部有较高的山丘



犹大旷野



南北山丘

约旦谷



约旦谷

■ 深坑

从犹大旷野
向东观看脚
下的盐海



南北山丘

跨约旦高原

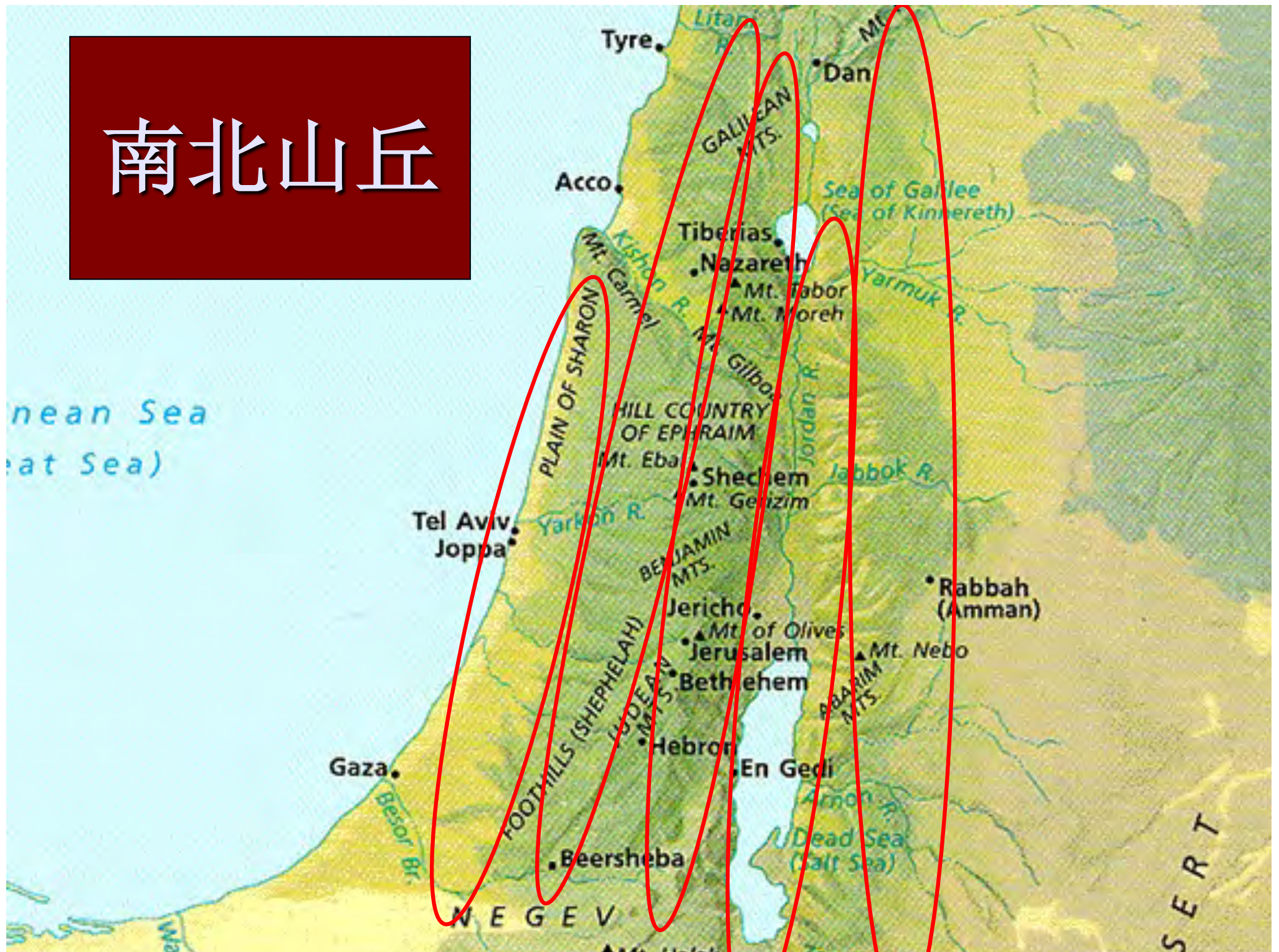



跨约旦高原

■ 尼波山



南北山丘





南地

南地



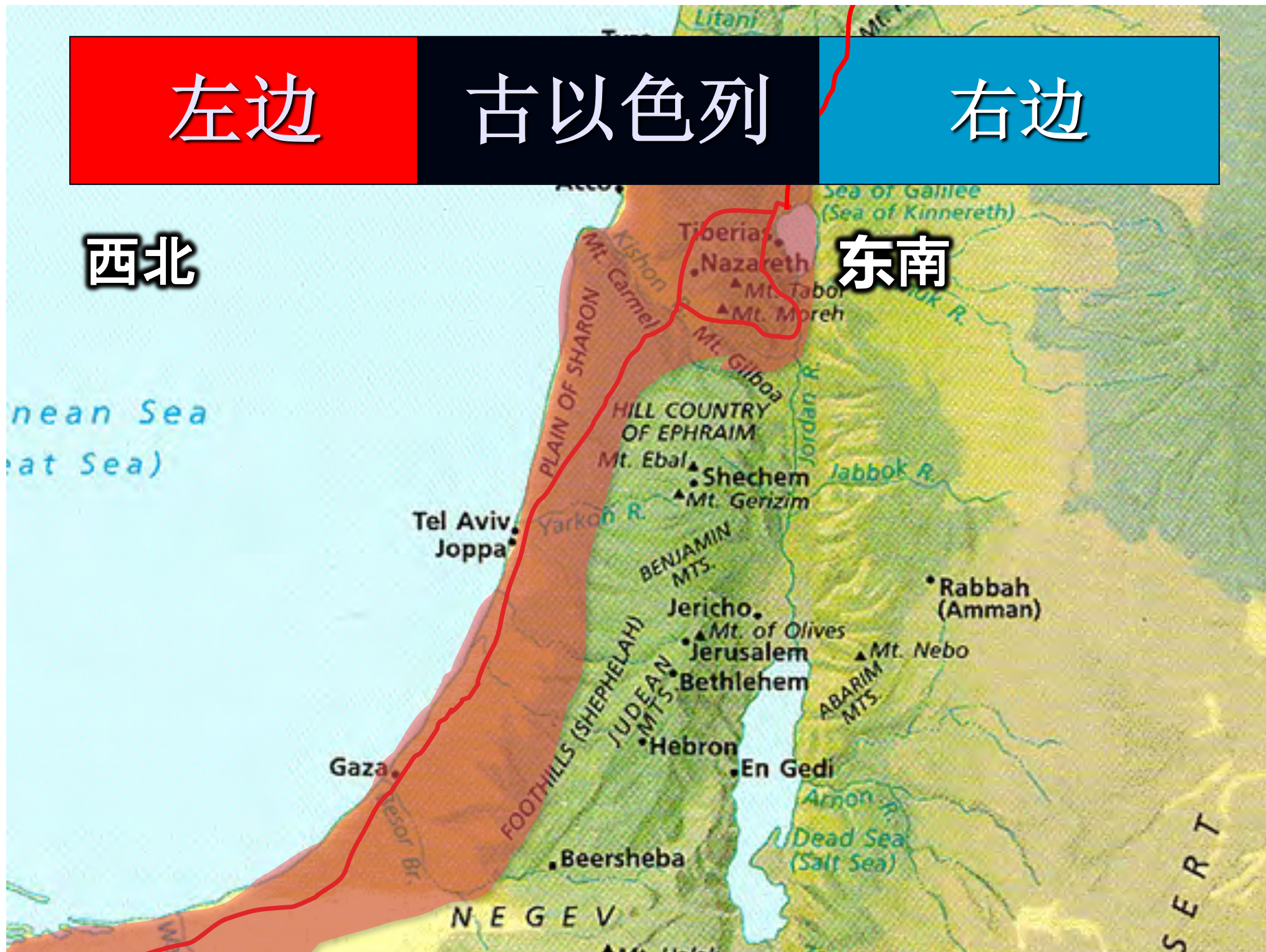
左边

古以色列

右边

西北

东南



左边

古以色列生活

右边

蜂蜜之地

鲜奶之地

near Sea




左边

古以色列生活

右边

40个大城市

310个小镇



左边

古以色列生活

右边

简单,
可预料

艰难,
无法预料

非常
简单!



左边

古以色列生活

右边

经商, 吵杂, 国际化

隔离, 宁静, 国家主义



copyright 1993 philgmit.edu

左边

古以色列生活

右边

泛神论, 外
帮神

纯洁信仰, 一神论

ean Sea
at Sea)



左边

古以色列生活

右边

以色列统治
150年

以色列统治
1650年



非尼基人 / 叙利亚人

左边

古以色列生活

右边

ans

渔民
“ians”

罗马人
Romans

沙漠人
“ites”

B 巴比伦人
Babylonians

A 亚述人
Assyrians

I 以色列人
Israelites

Am 亚扪人
Ammonites

非利士人
Philistines

M 摩押人
Moabites

E 埃及人
Egyptians

E 以东人
Edomites



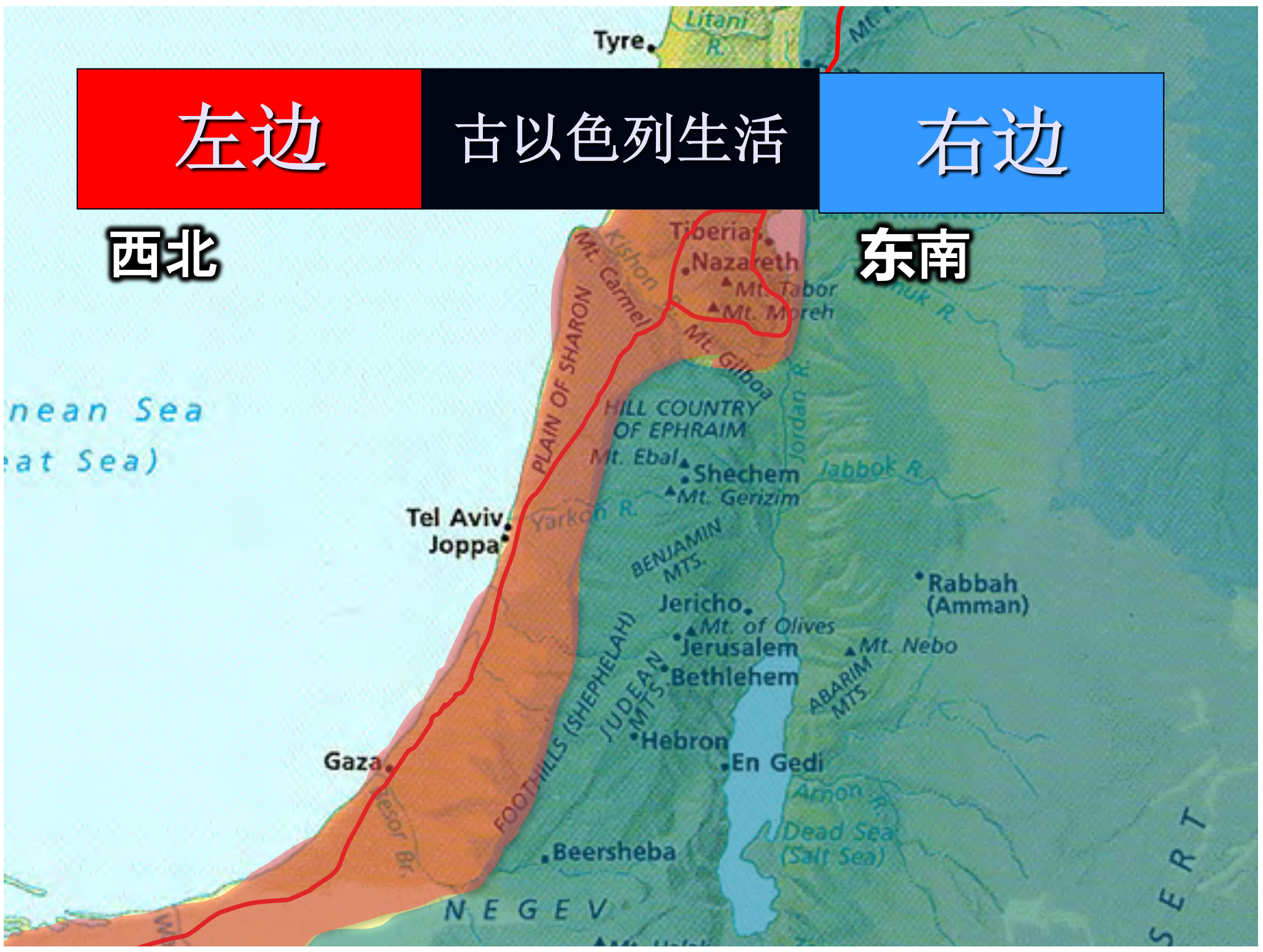
左边

古以色列生活

右边

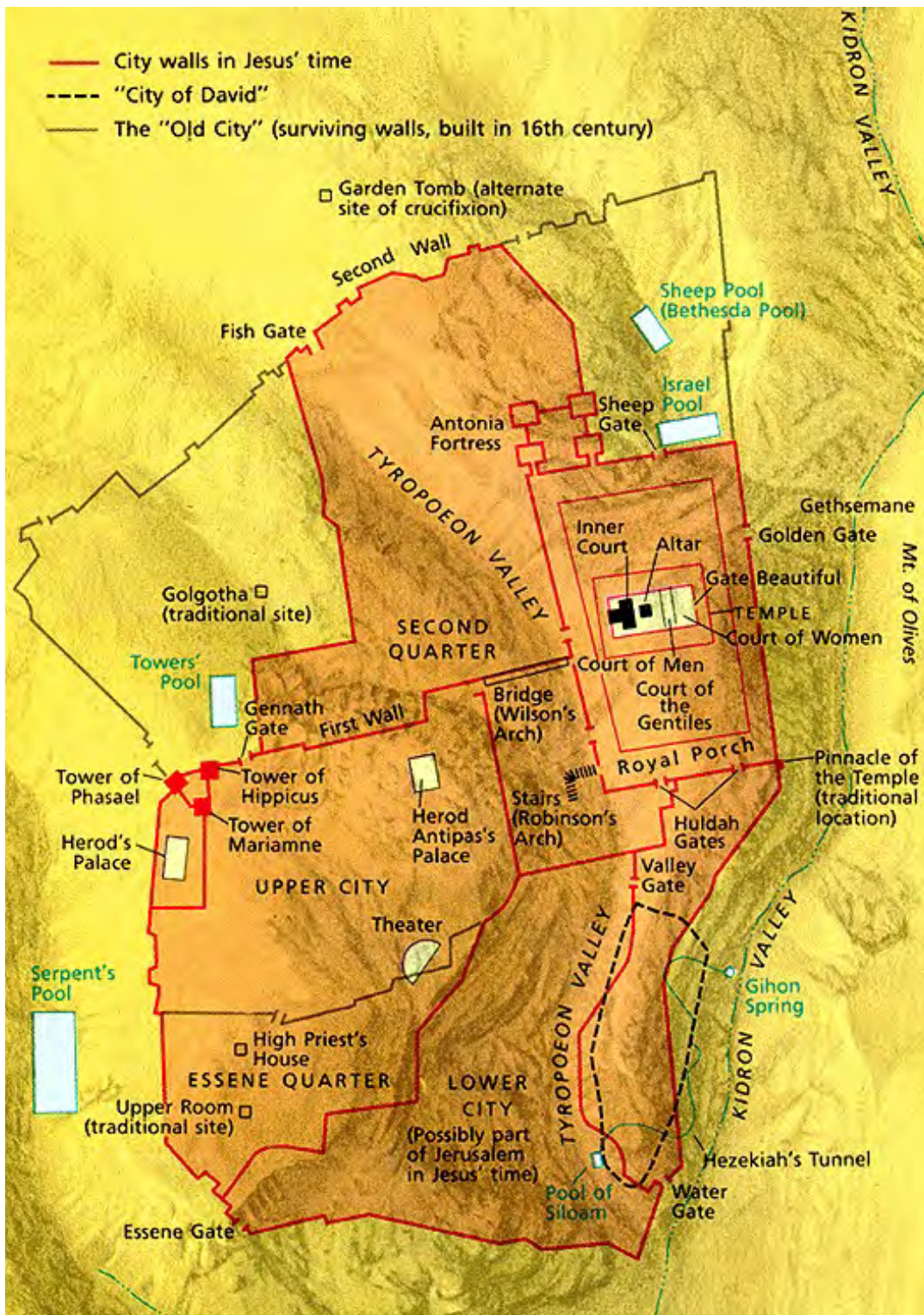
西北

东南



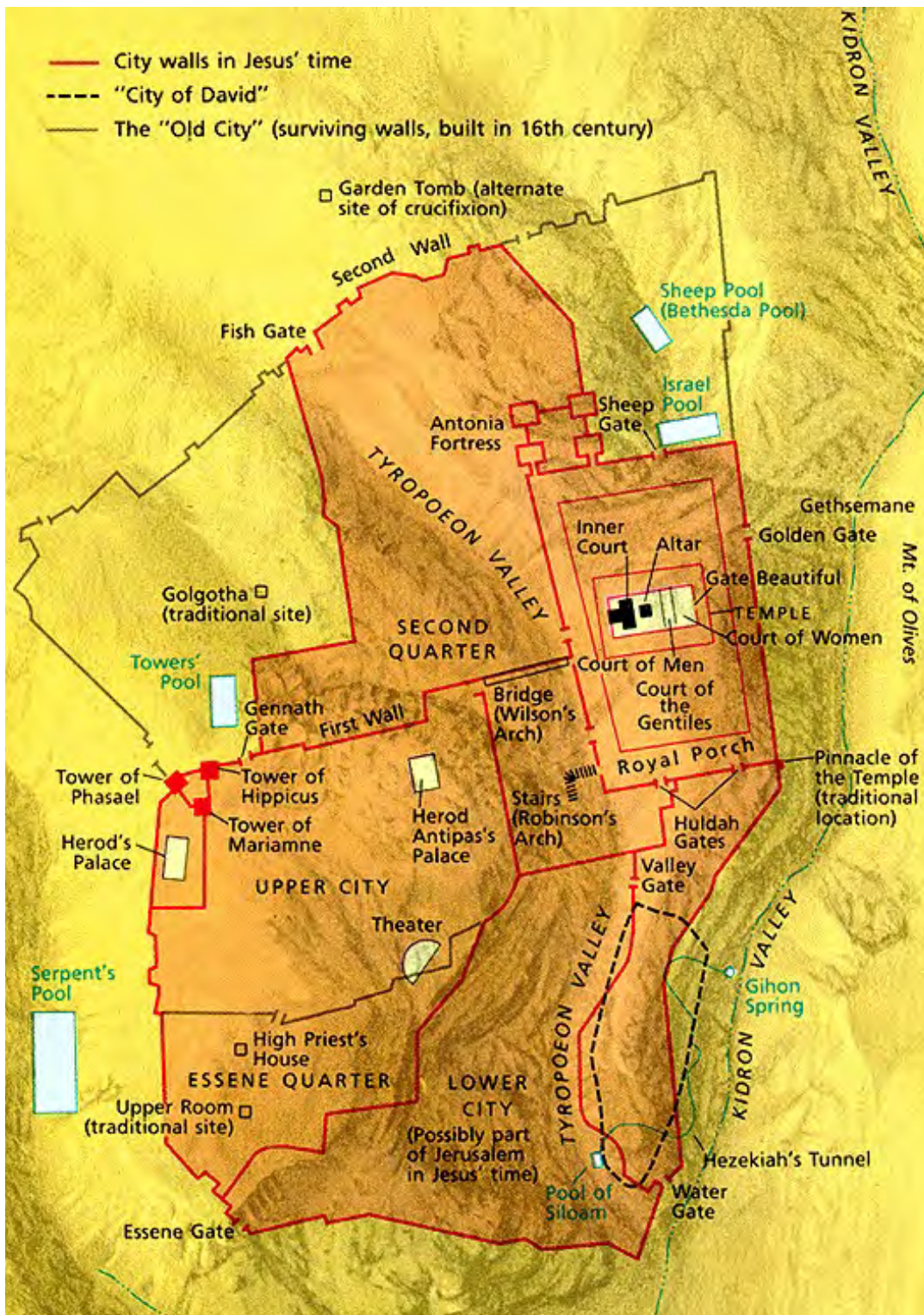
耶路撒冷

- 不利条件
- 有利条件
- 不同阶段
- 重要性



耶路撒冷

•不利条件



左边

在古以色列
游动

右边

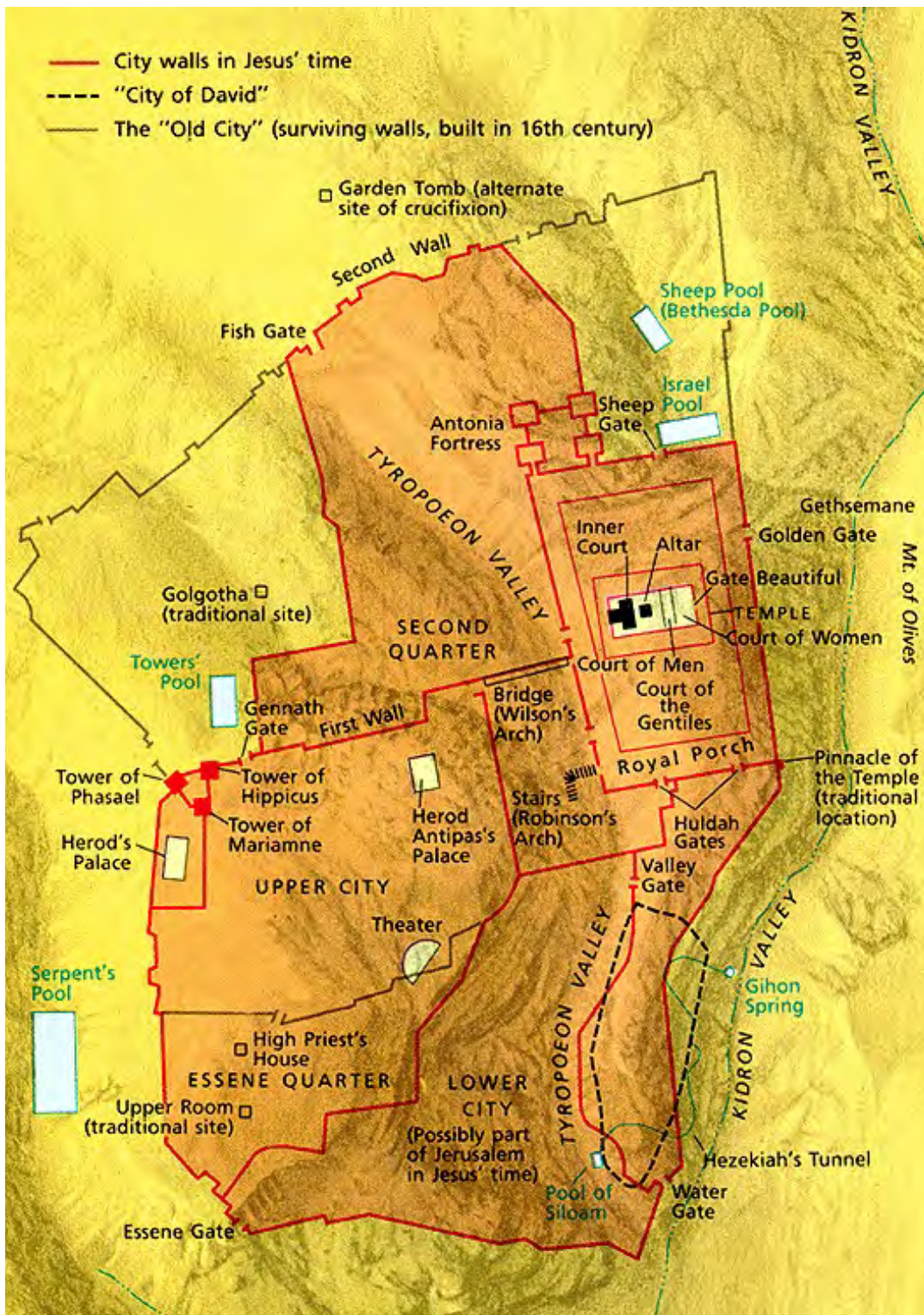


耶路撒冷处在 主要公路以外

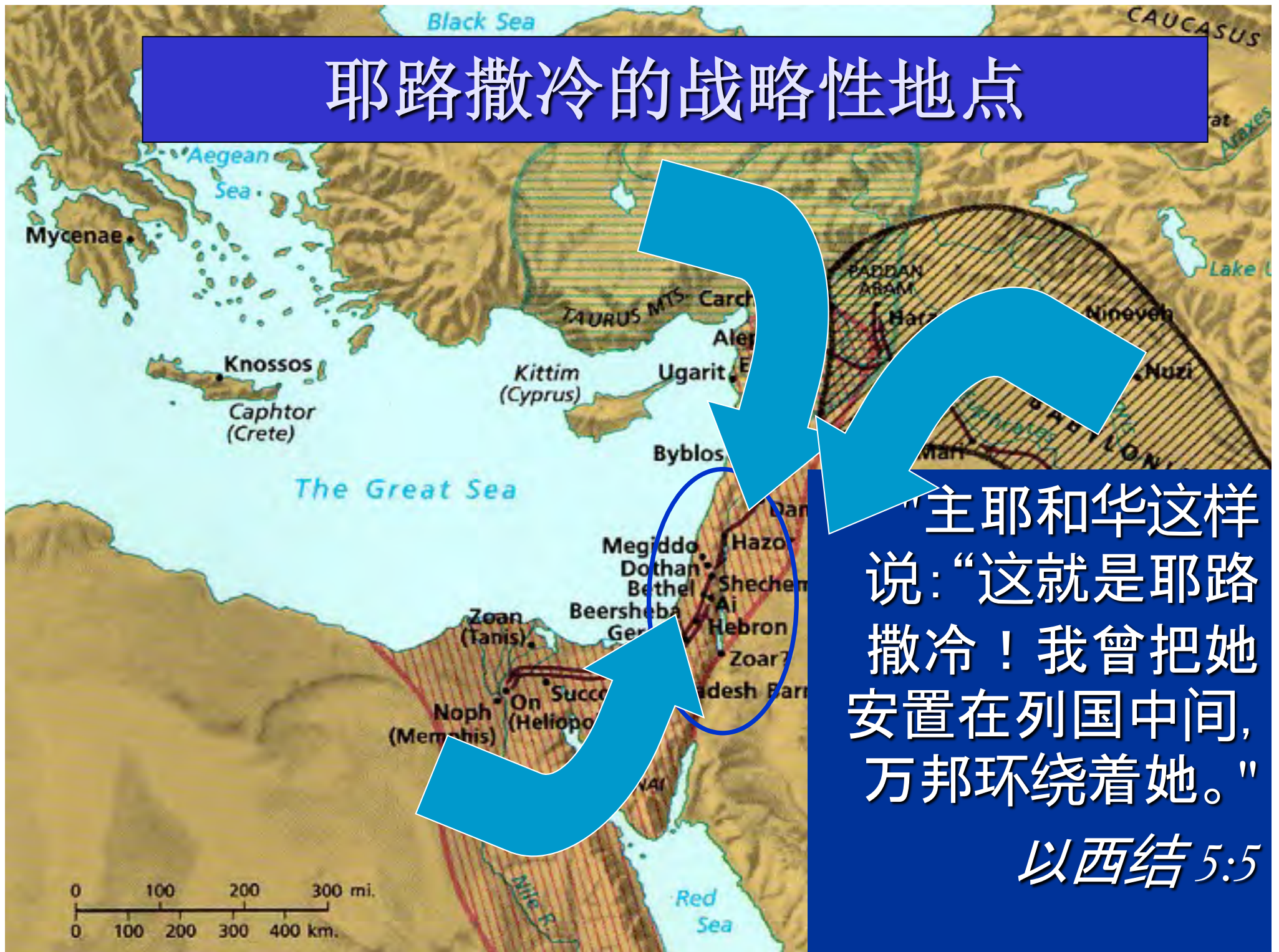


耶路撒冷

- 不利条件
- 有利条件



耶路撒冷的战略性地点



“主耶和华这样说：“这就是耶路撒冷！我曾把她安置在列国中间，万邦环绕着她。”

以西结 5:5

耶路撒冷所在 的中心地点

耶路撒冷处在便雅悯内，在犹大旁边却靠近北方民族



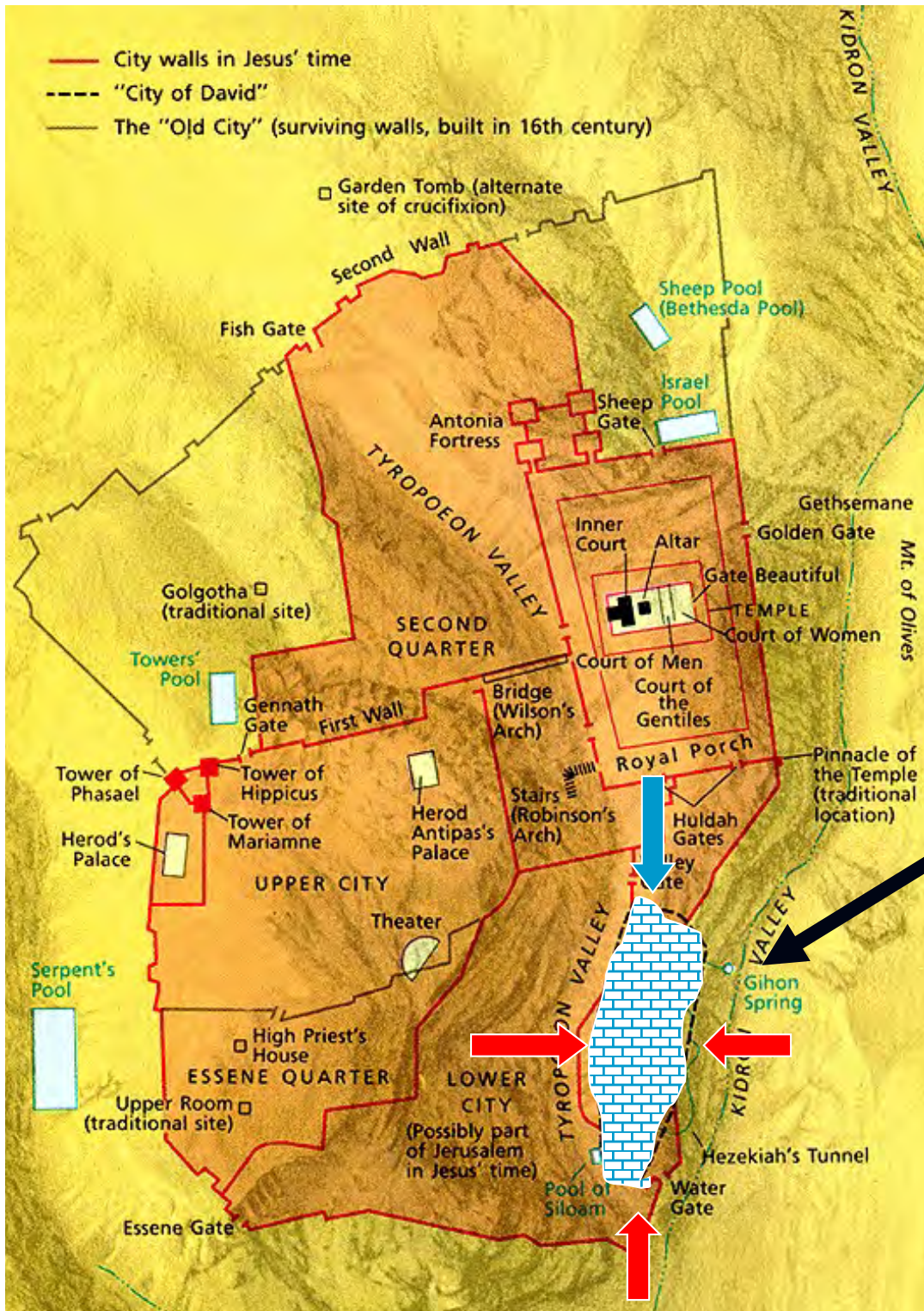
耶路撒冷

•不利条件

•有利条件

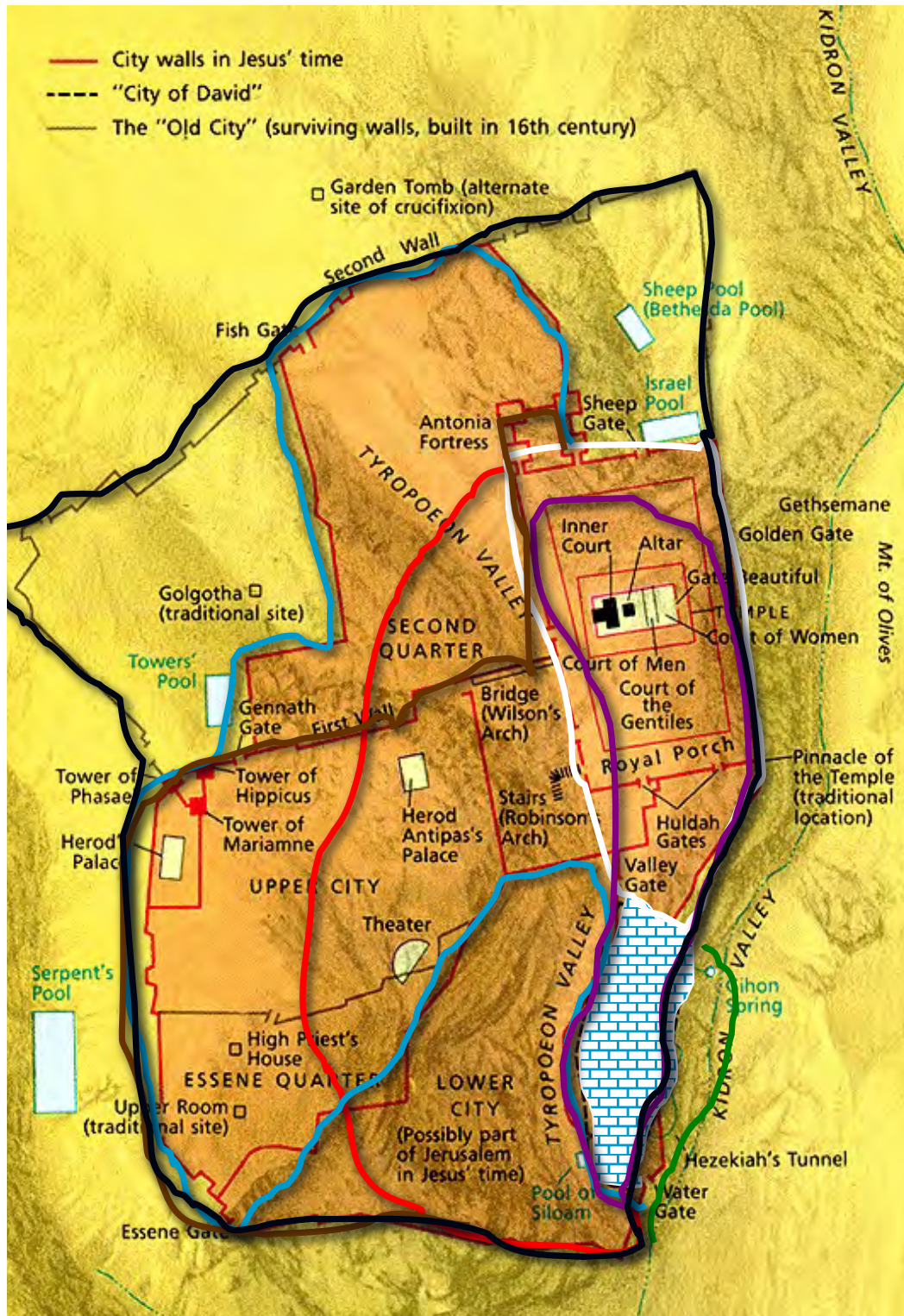
•山区保护

•水源



耶路撒冷

- 不利条件
- 有利条件
- 不同阶段



耶布斯 (主前1500年)

所罗门 (主前971年)

希西家 (主前700年)

希西家 (主前700年) **586年**

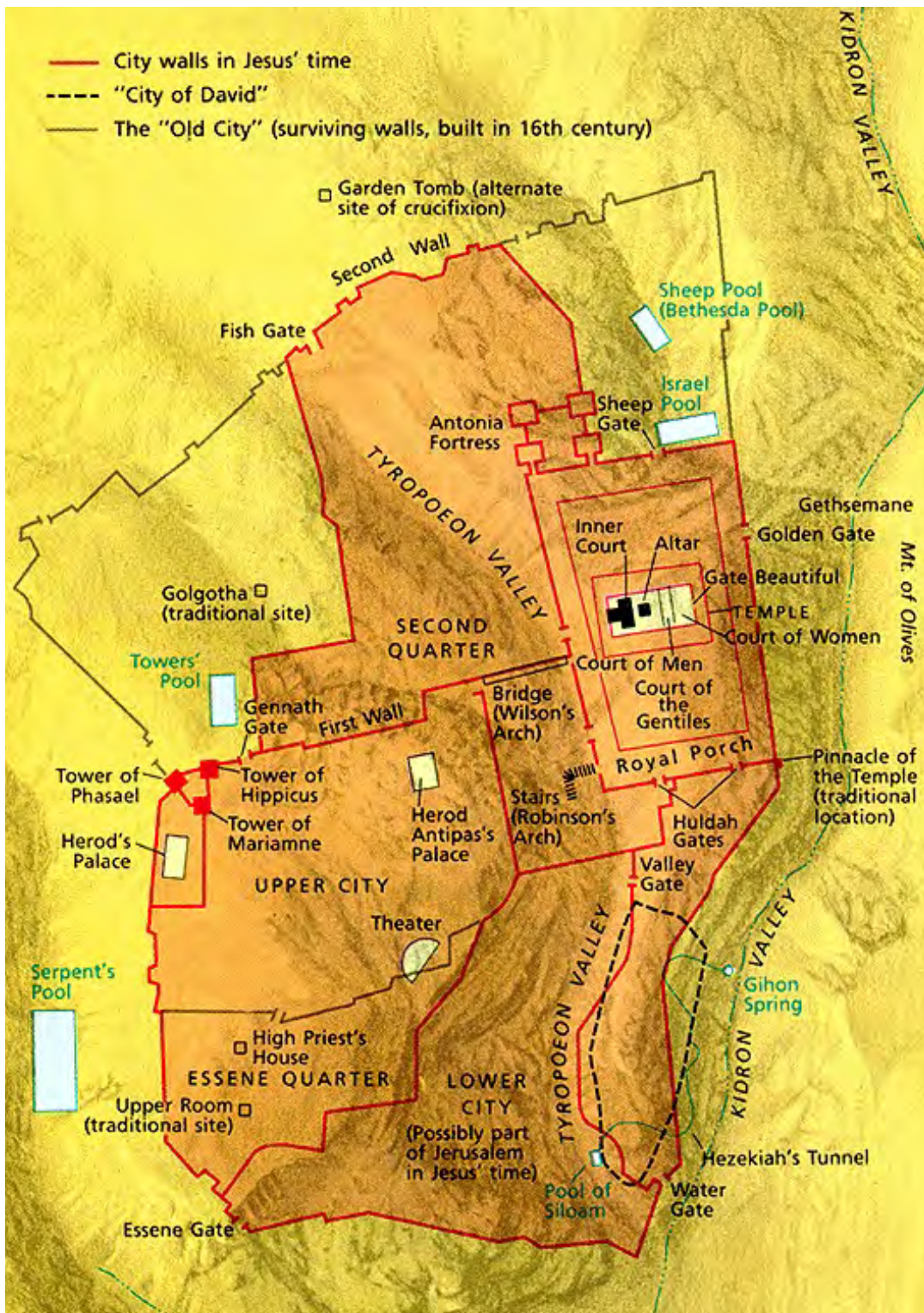
尼希米 (主前444年)

哈斯摩尼家族 (主前100年)

西律王 (主前20年)

现代城墙

耶路撒冷



•不利条件

•有利条件

•不同阶段

•重要性

•犹太人

•基督徒

•回教徒

•万国

耶路撒冷



2001

今天的耶路撒冷



THEN

1 Golgotha Reputed site of Jesus' crucifixion and tomb

2 Wealthy residential area Luxurious two-story houses

3 West side of Temple Mount Huge platform built by Herod

4 Main entrance Staircase and passageways to Temple Mount

5 Beautiful Gate Where Jesus may have entered the city

NOW

Church of the Holy Sepulcher First built ca. A.D. 326

Jewish Quarter Restored after the 1967 war

Western (Wailing) Wall Remains are an important Jewish shrine

Al-Aqsa Mosque One of Islam's largest and holiest mosques

Golden Gate Blocked site where believers expect Messiah to enter

PHOTOGRAPH BY BARON WOLMAN

大卫城之模型城



犹太人西墙



回教徒的控制



欧玛 (Omar) 会教
堂 (岩石穹顶)

雅押克斯 (Al-
Aksa) 回教堂

穹顶的未来会是什么呢？



以色列战略上的位置

想一想

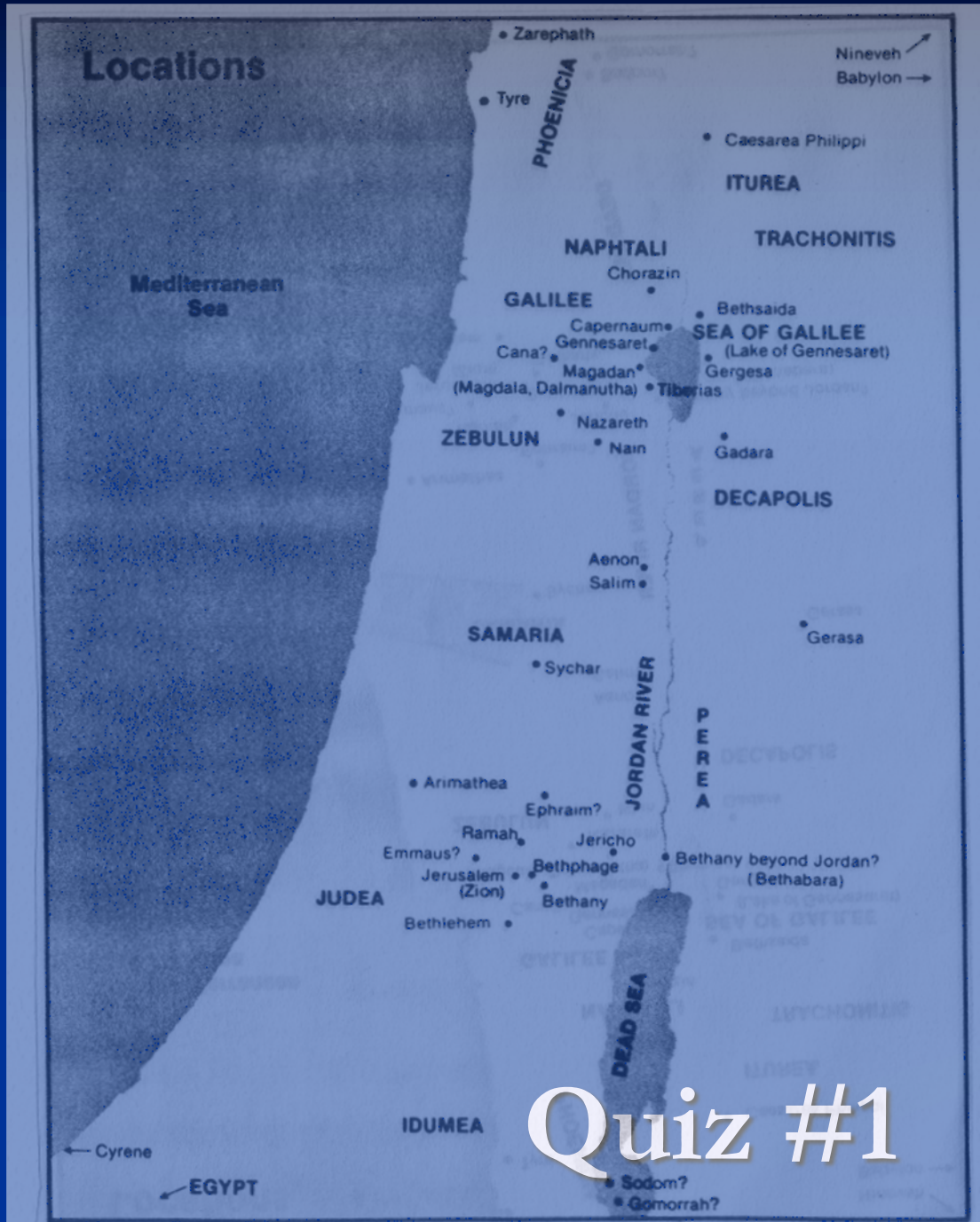
耶和华让您做什么
战略上的位置?

“主耶和华这样说
“这就是耶路撒冷
我曾把她安置在列
国中间，万邦环绕
着她”

以西结 5:

0 100 200 300 mi.
0 100 200 300 400 km.

福音书所有地方的位置



| 距离: | 英里 |
|---------|-----|
| 从耶路撒冷: | |
| 伯特尼 | 2 |
| 伯利恒 | 6 |
| 凯撒利亚腓立比 | 105 |
| 迦拿 | 69 |
| 迦百农 | 85 |
| 以马忤斯 | 7 |
| 耶利哥 | 15 |
| 约旦 | 21 |
| 地中海 | 40 |
| 西顿 | 130 |
| 示剑 | 31 |
| 推罗 | 106 |
| 撒勒法 | 118 |
| 从家百农: | |
| 伯赛大 | 6 |
| 凯撒利亚腓立比 | 27 |
| 迦拿 | 16 |
| 拿因 | 22 |
| 地中海 | 32 |
| 拿撒乐 | 23 |
| 撒勒法 | 45 |
| 推罗 | 37 |

免费获得该讲解!



[Home](#) [Downloads](#) [FAQ](#) [Links](#) [Contribute](#) [Contact](#)

圣经学习下载

Search...



Bible Study Downloads has thousands of PowerPoint® and Word files in 42 languages for free download [here](#).

新约全书链接地址 BibleStudyDownloads.org

