

جغرافيا أورشليم المدينة المقدسة



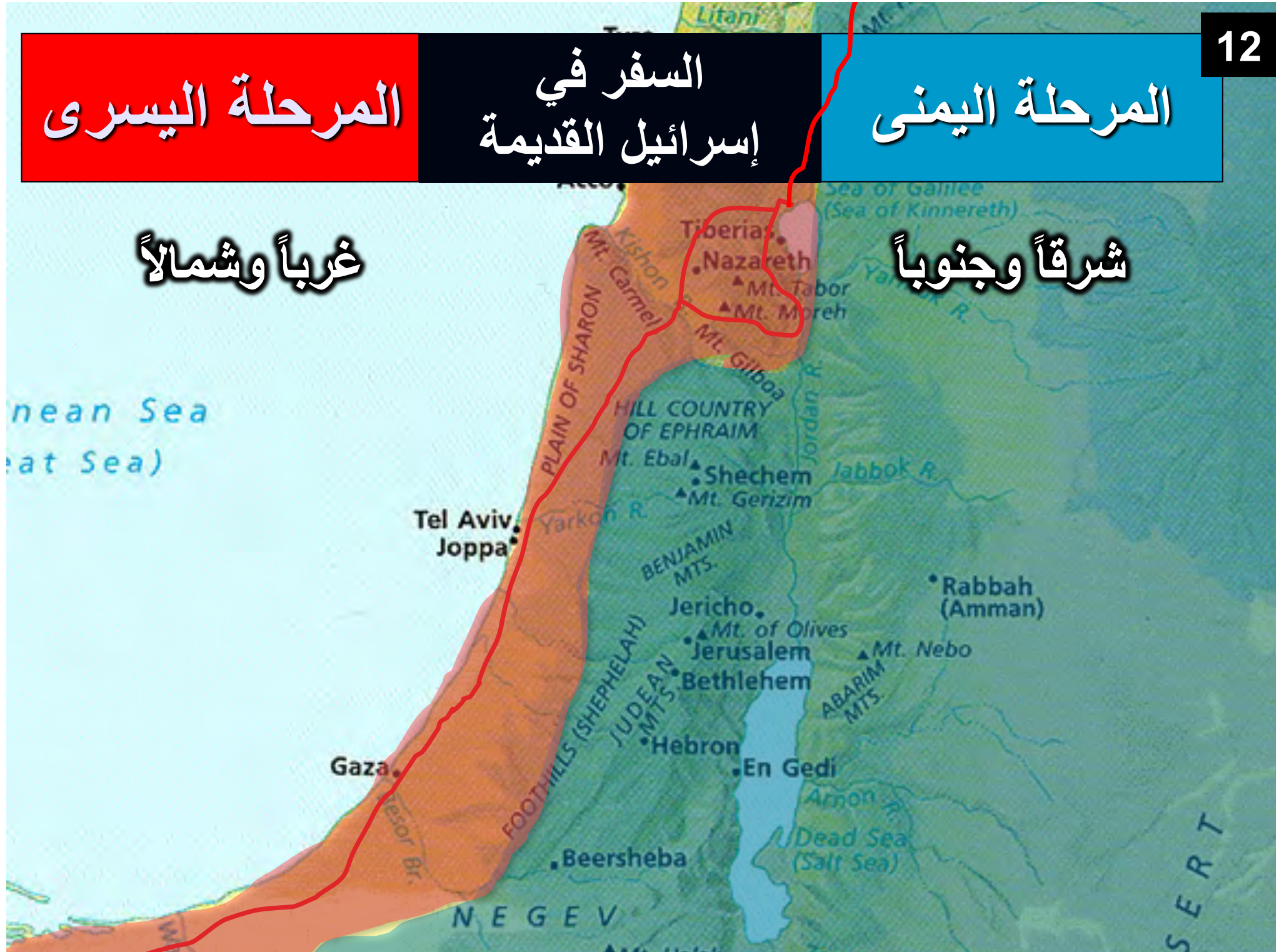
المرحلة اليسرى

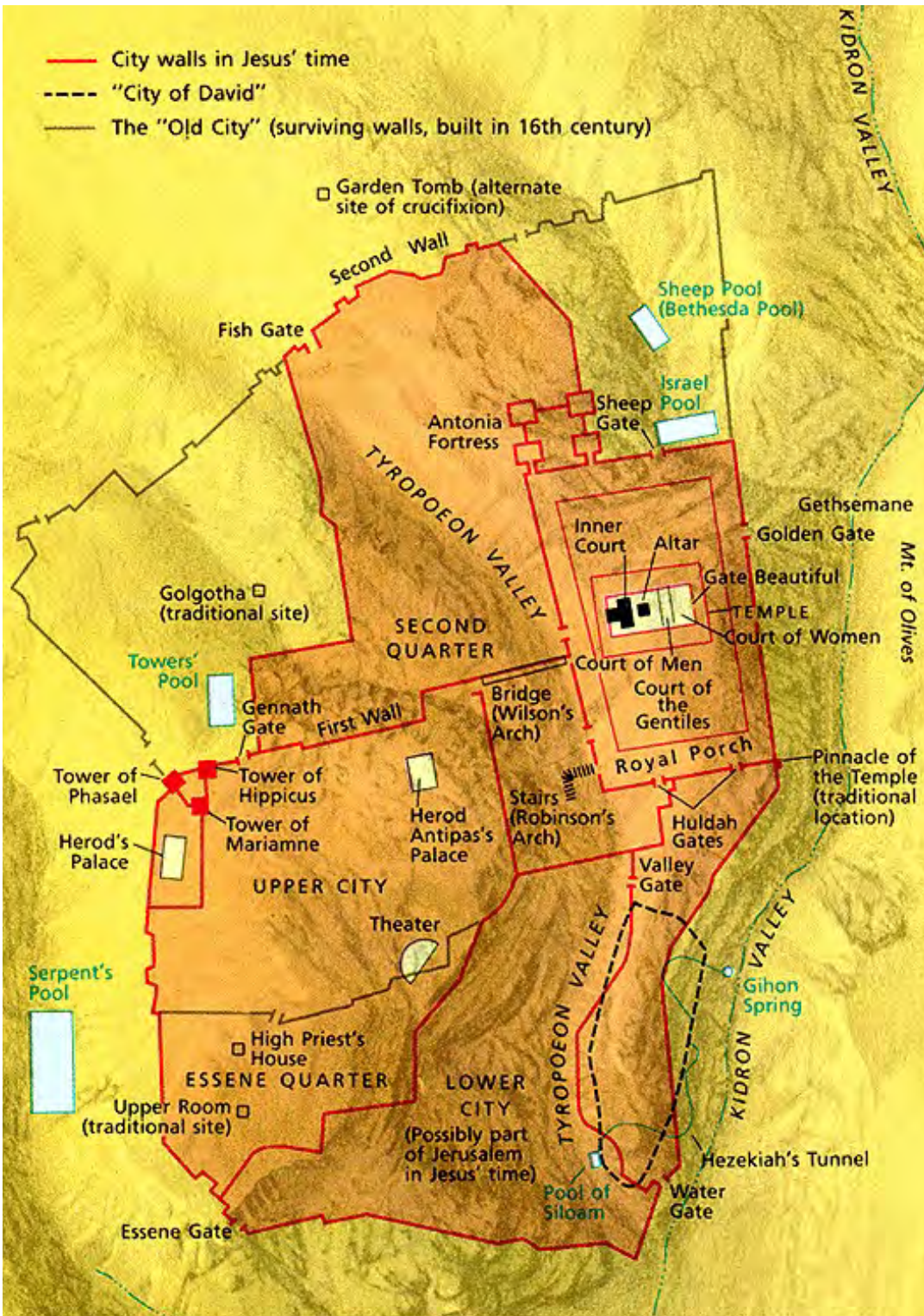
السفر في
إسرائيل القديمة

المرحلة اليمنى

غرباً وشمالاً

شرقاً وجنوباً





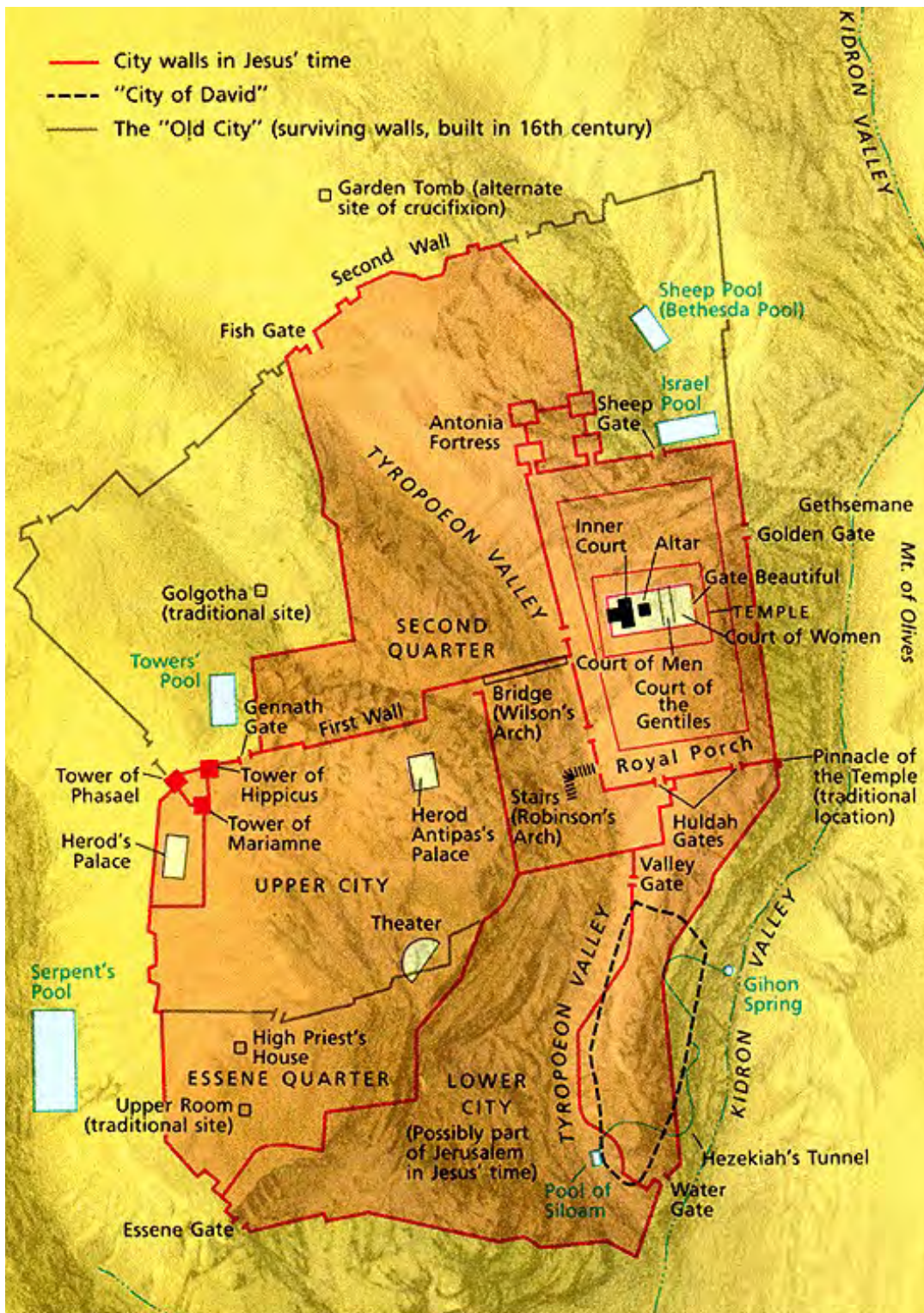
• السلبيات

• الإيجابيات

• المراحل

• الأهمية

• السليبات



الإرتفاعات في أقسام الشمال والجنوب



السهل
الساحلي

في
ال

nean Sea
at Sea)

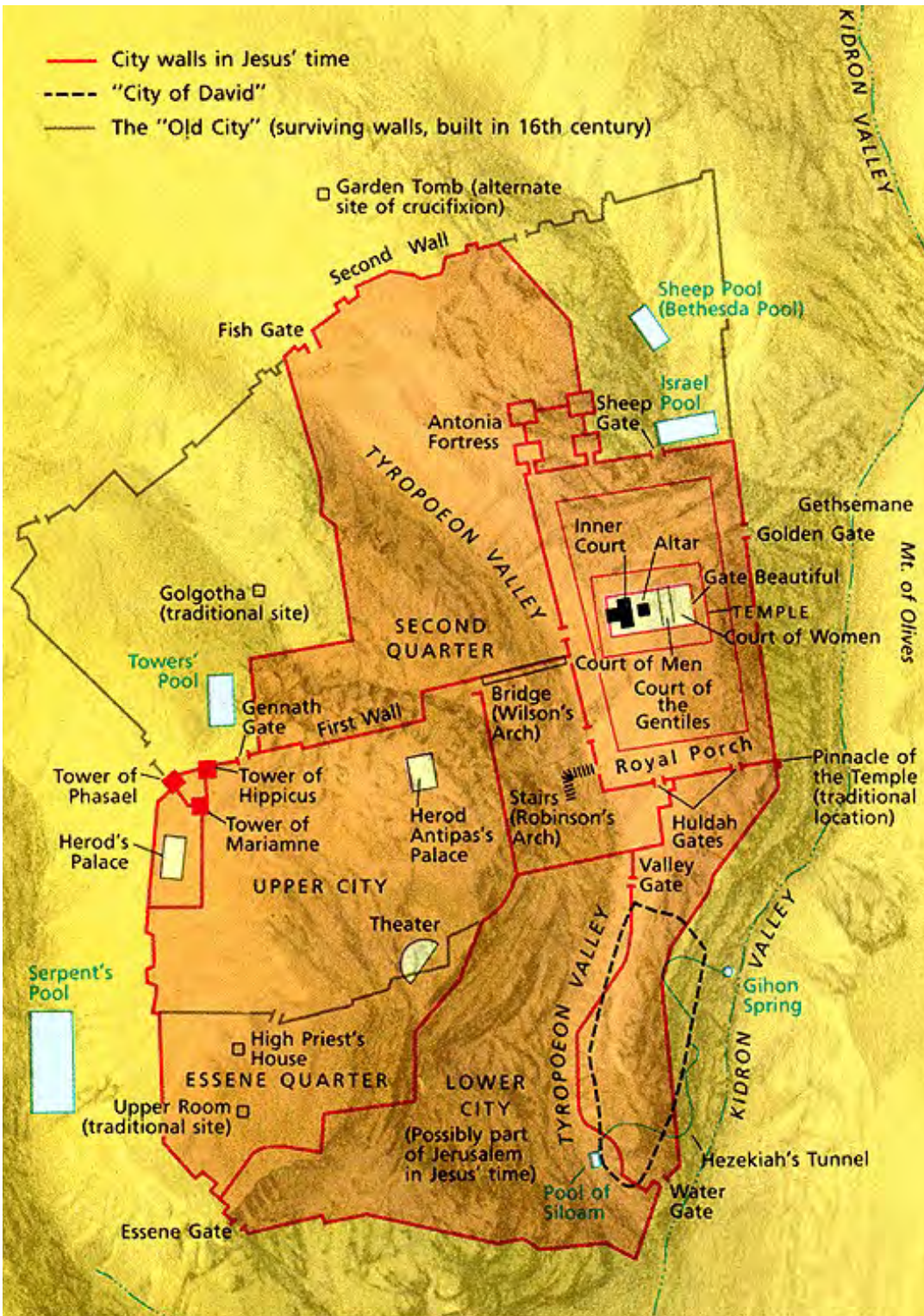


السهل
الساحلي



كانت اورشليم بعيدة عن الطريق الرئيسي





• السلبيات

• الإيجابيات

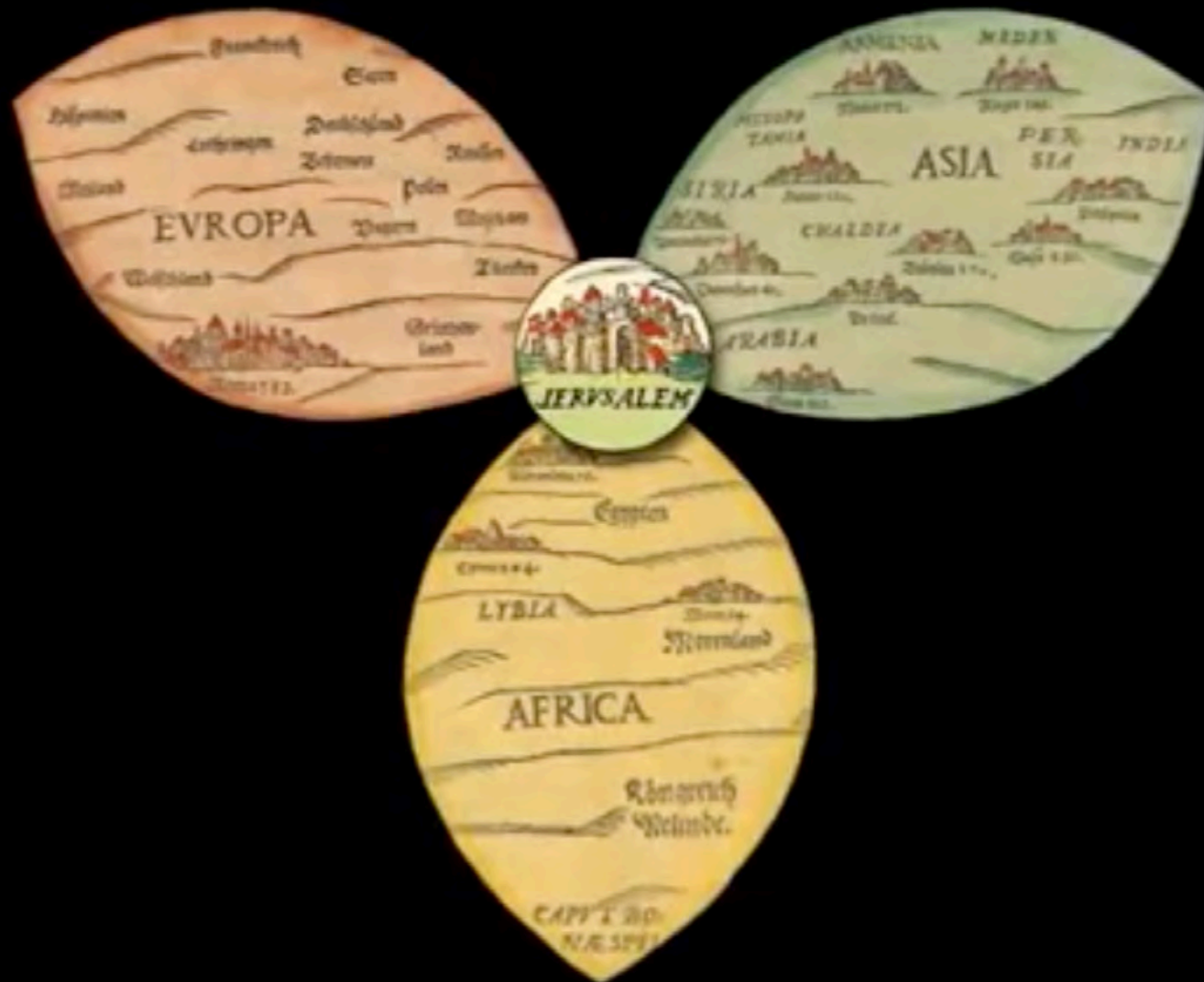
موقع إسرائيل الإستراتيجي

سؤال التفكير

كيف وضعك الله في مكان
استراتيجي لتحقيق
مقاصده؟

هكذا قال السيد الرب هذه أورشليم في وسط الشعوب قد اقمته وحواليها الأراضي
(حز 5: 5)

خارطة العصور الوسطى



الموقع المركزي

كانت أورشليم في
أرض بنيامين قريبة
إلى أرض يهوذا
ولكنها قريبة
للأسباط العشرة

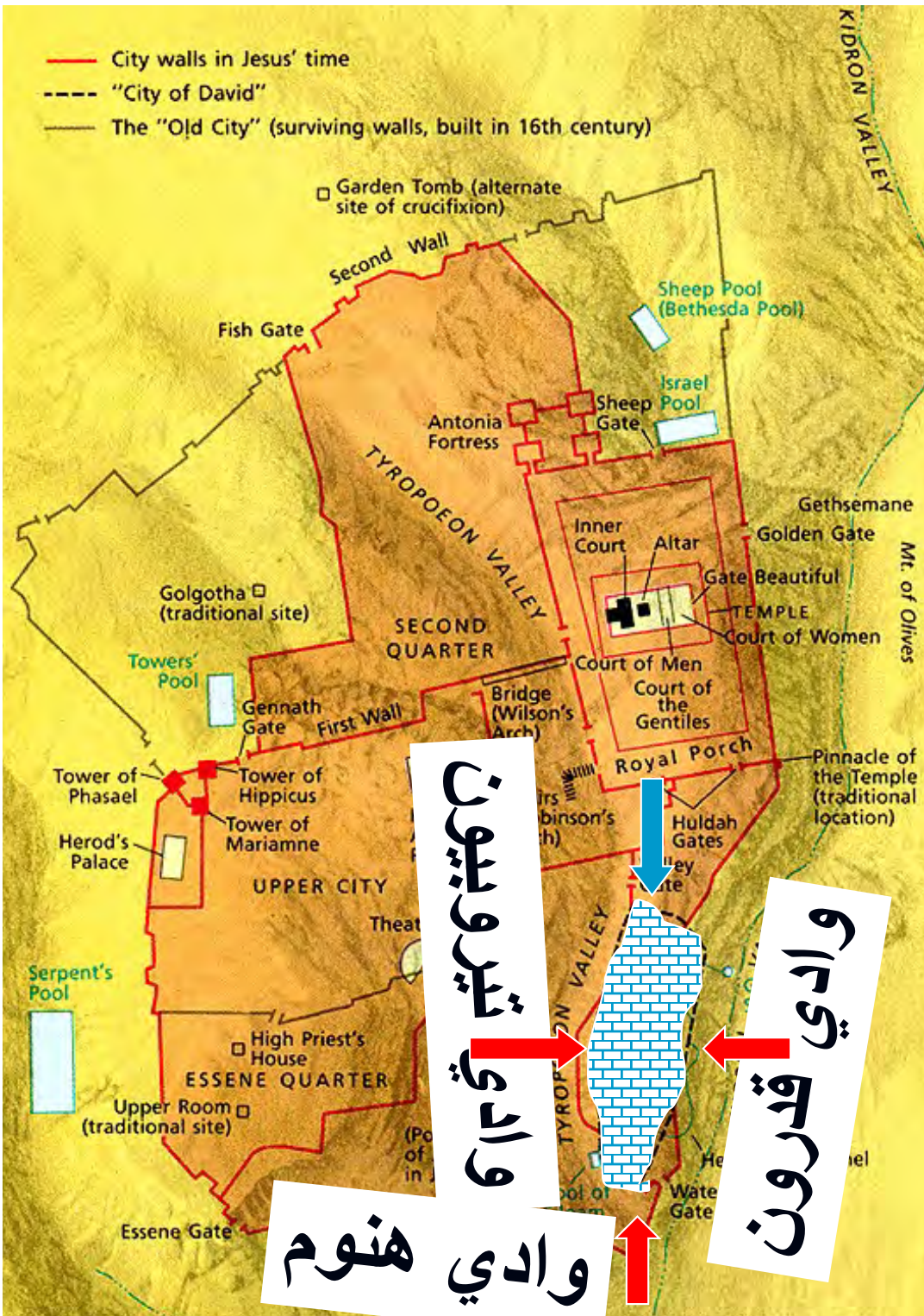


الموقع المركزي

عرفت أورشليم
بإسم
سرة إسرائيل

- Cities of refuge
- Other cities





• السلبيات

• الإيجابيات

• وديان الحماية

1. تيروبيون

2. هنوم

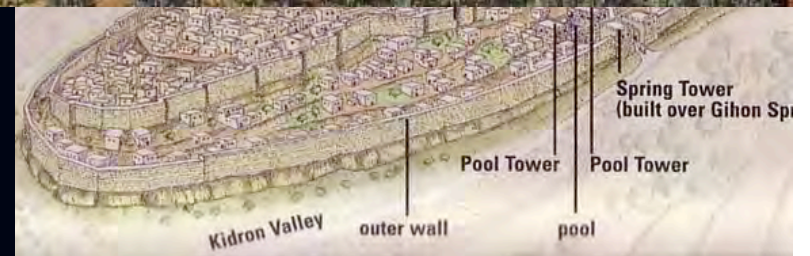
3. قدرون

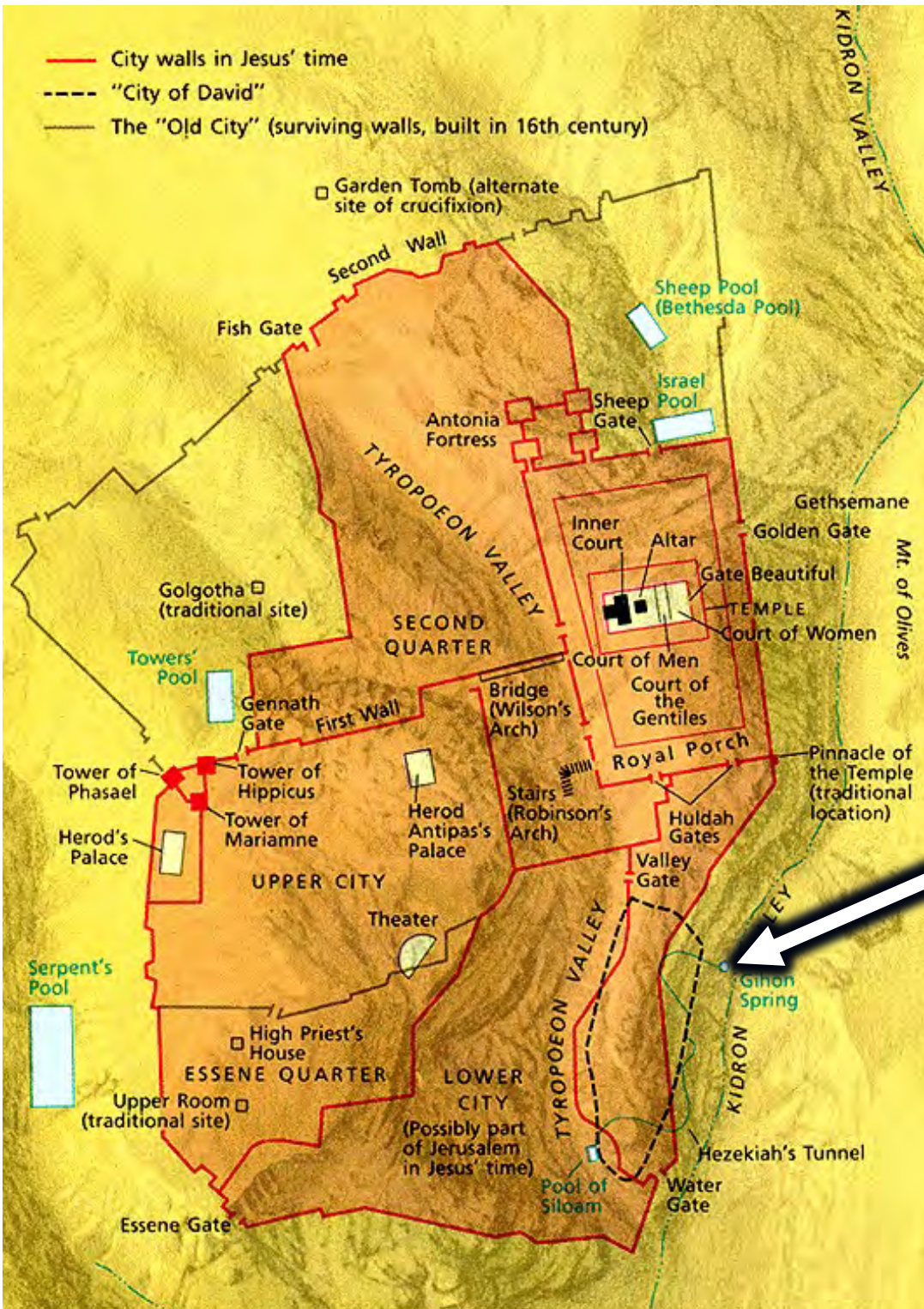
وتشدد وبنى كل السور المنهدم وأعلاه إلى الأبراج
وسوراً آخر خارجاً وحصّن القلعة مدينة داود وعمل
سلاحاً بكثرة وأتراساً .

(2 أخ 32: 5)



مدينة داود الشرقية






• السلبيات

• الإيجابيات

• وديان الحماية

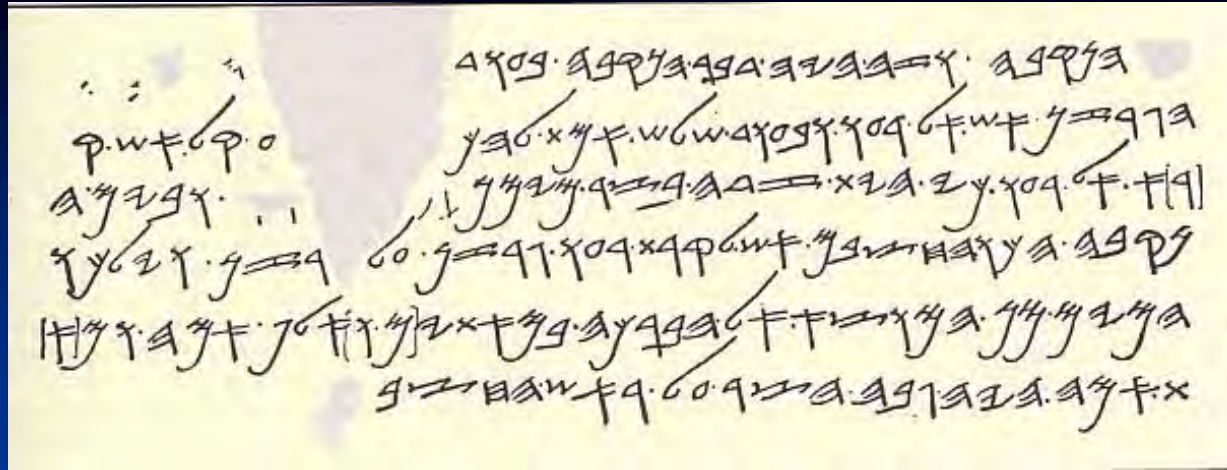
• مصادر الماء



Handwritten text in Hebrew script, likely a transcription of the Siloam Inscription. The text is arranged in several lines, with some characters appearing to be in a different script or dialect. The text is written on a light-colored background.

نقش سلوام

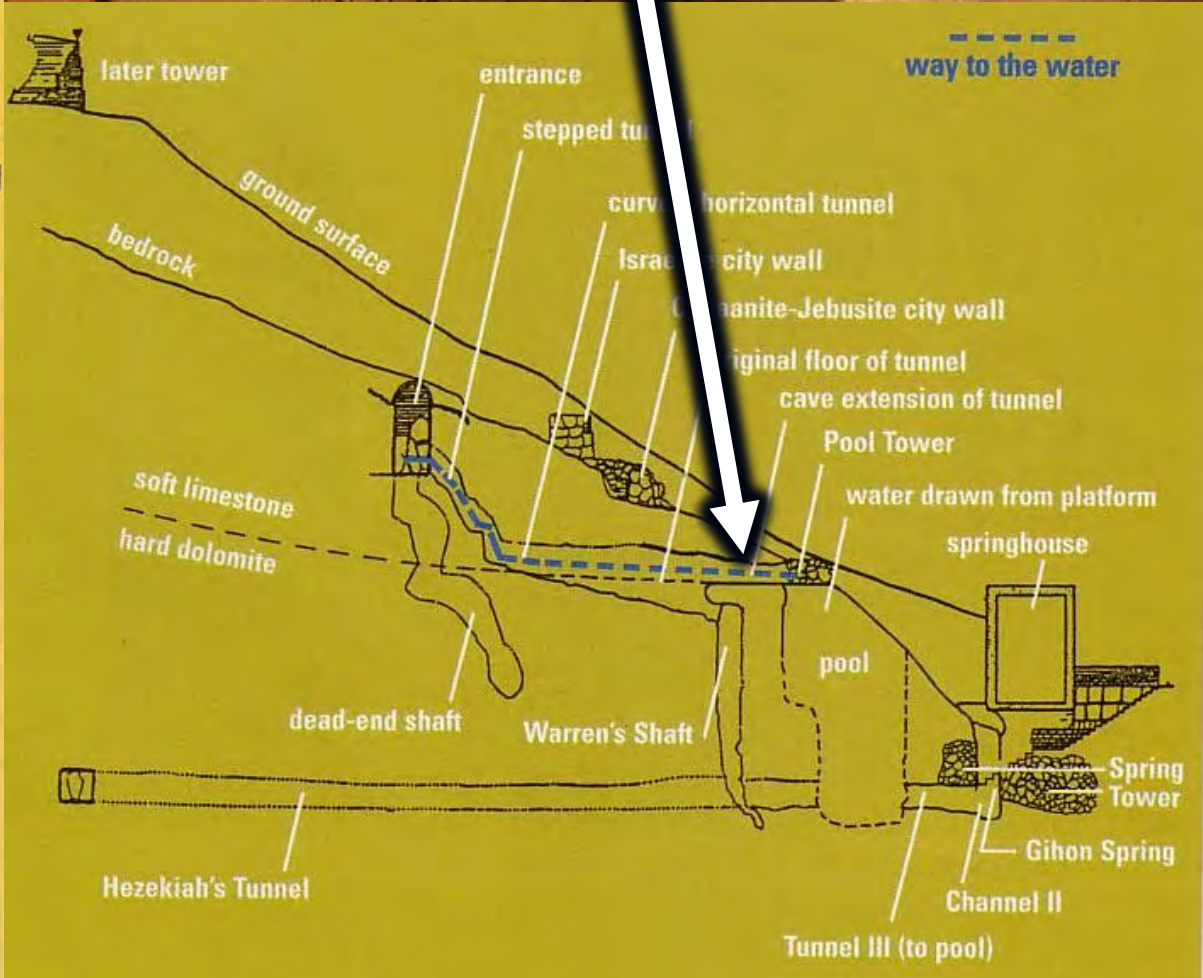
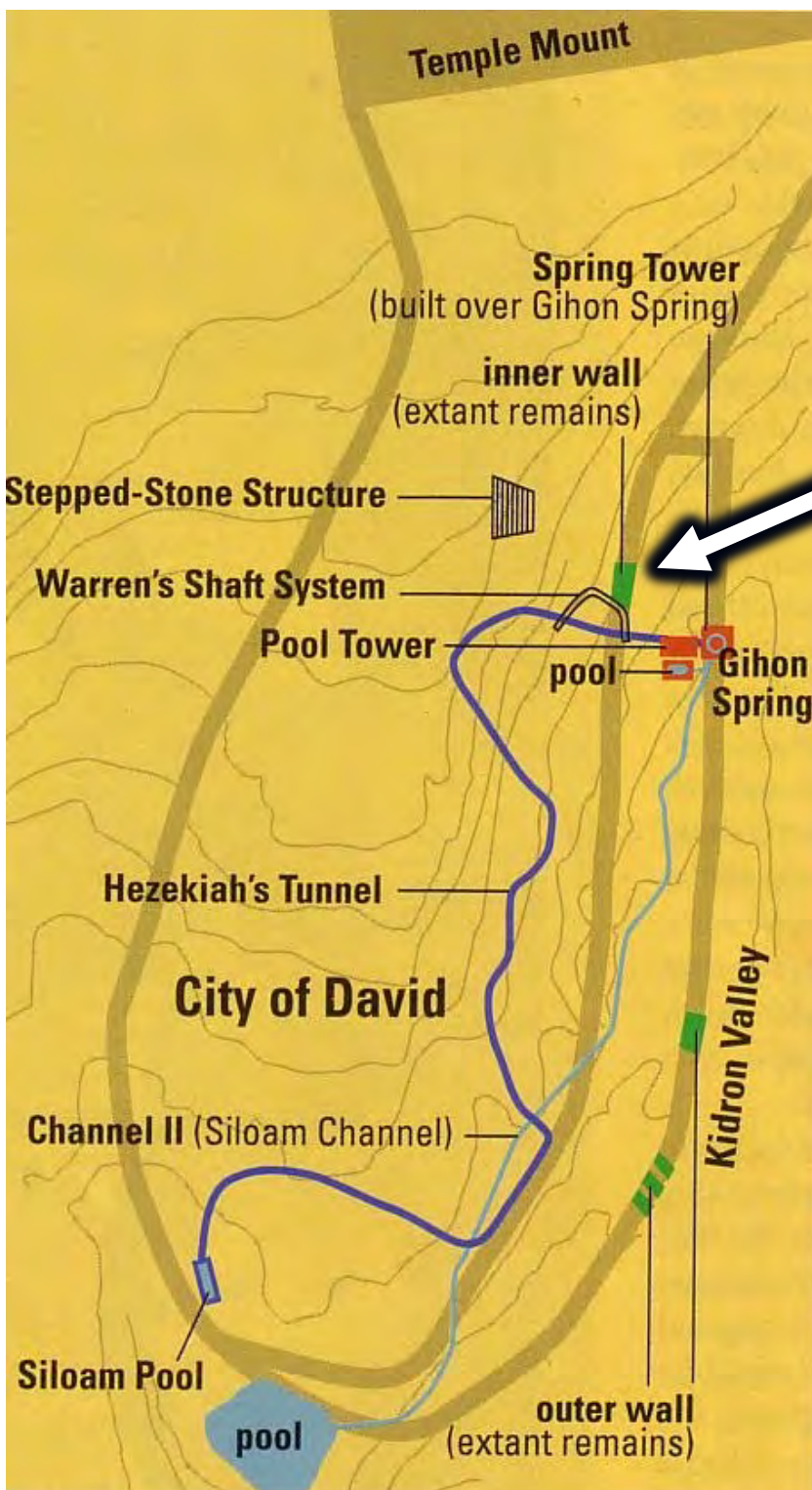




نقش سلوام

"[... عندما] تم دفع (النفق) من خلاله. وكانت هذه هي الطريقة التي تم بها قطعها: بينما [...] (كانت) لا تزال [...] فأسًا (فأسًا) ، كل رجل نحو رفيقه ، وبينما لا تزال هناك ثلاث أذرع يجب قطعها ، [سمع] صوت رجل ينادي رفيقه ، لأنه كان هناك تداخل في الصخرة على اليمين [واليسار]. وعندما تم اجتياز النفق ، قطع المحجر (الصخرة) ، كل رجل نحو صاحبه ، بفأس ضد الفأس ؛ وكان الماء يتدفق من النبع نحو الخزان 1200 ذراع ، وكان ارتفاع الصخر من فوق رأس (رؤوس) عمال المحجر 100 ذراع. "

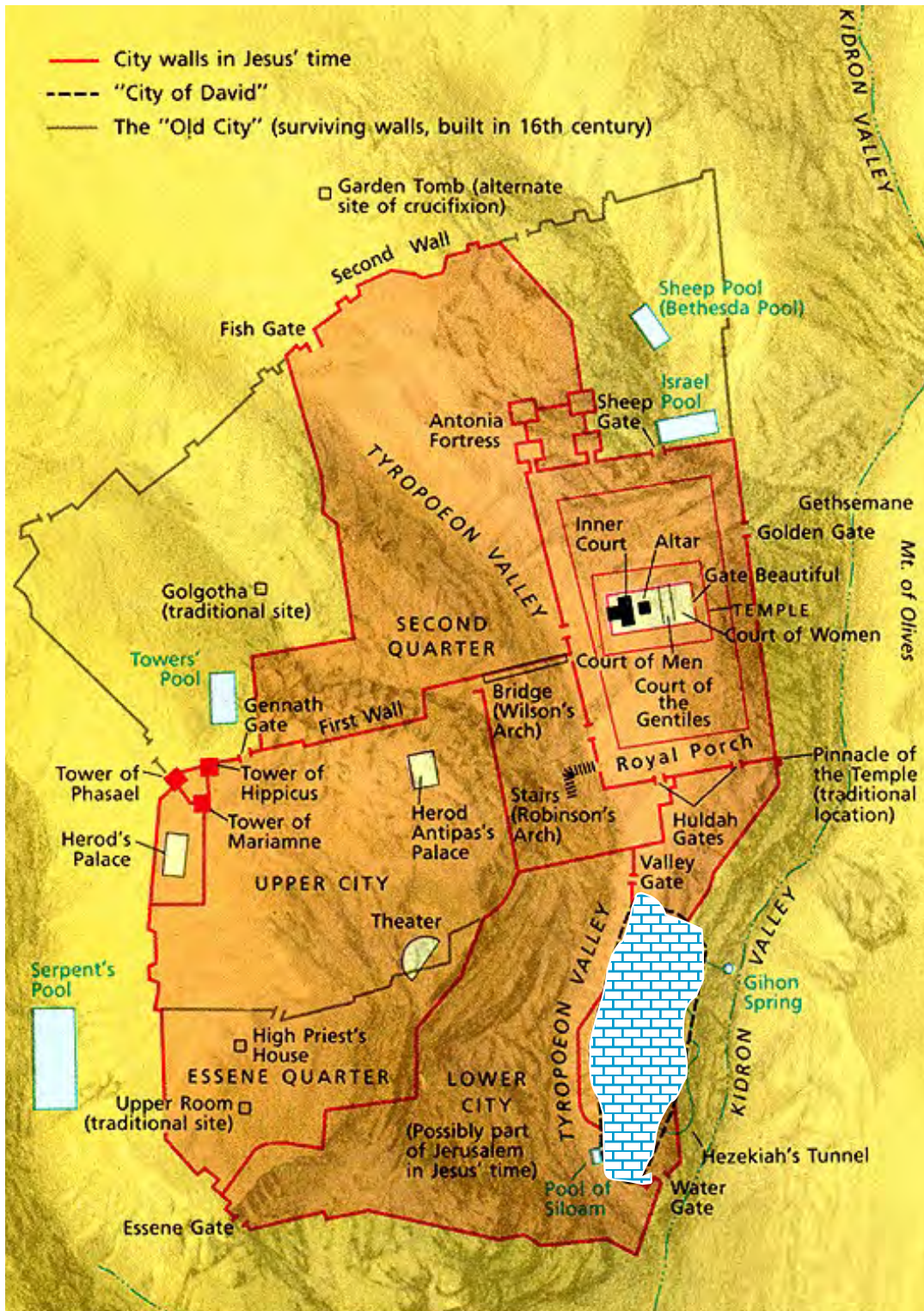
فتحة وارن



• السلبيات

• الإيجابيات

• المراحل



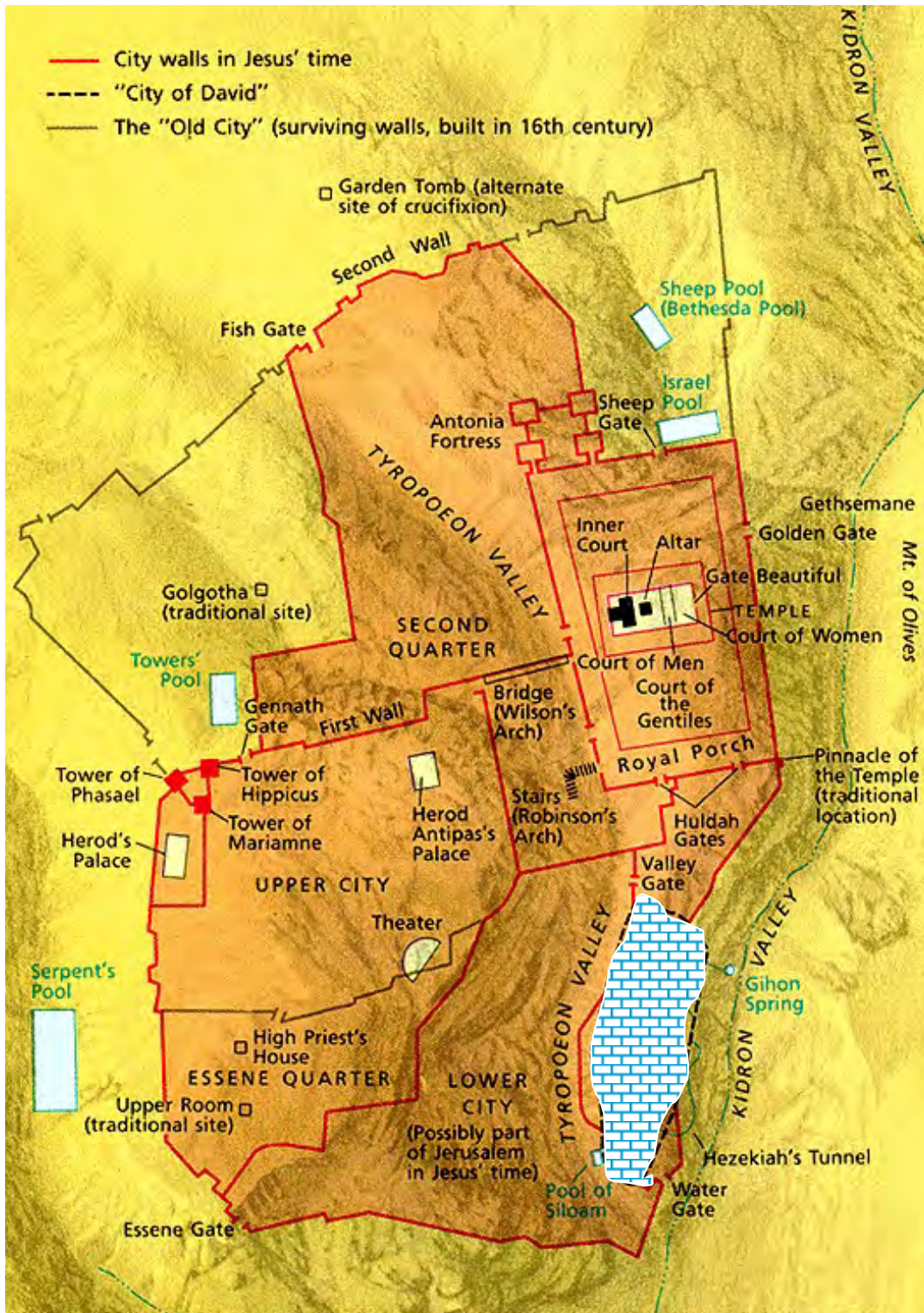
البيوسيون (1500 ق.م)

نموذج لمدينة داود (66 م) (المدينة اليوسية القديمة المعاد بناؤها)

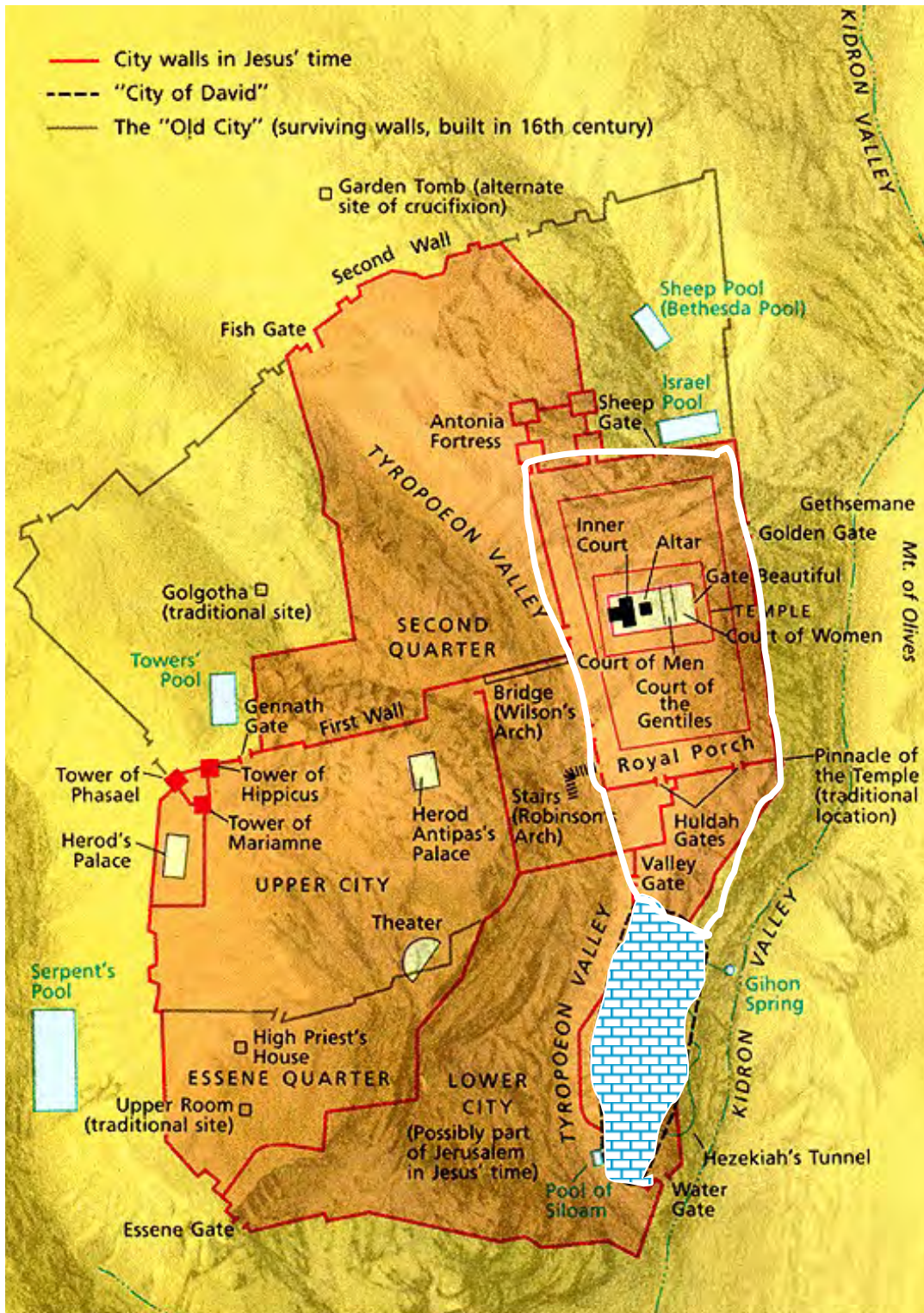


مراحل تطور أورشليم

اليوسيين (1500 ق.م.)



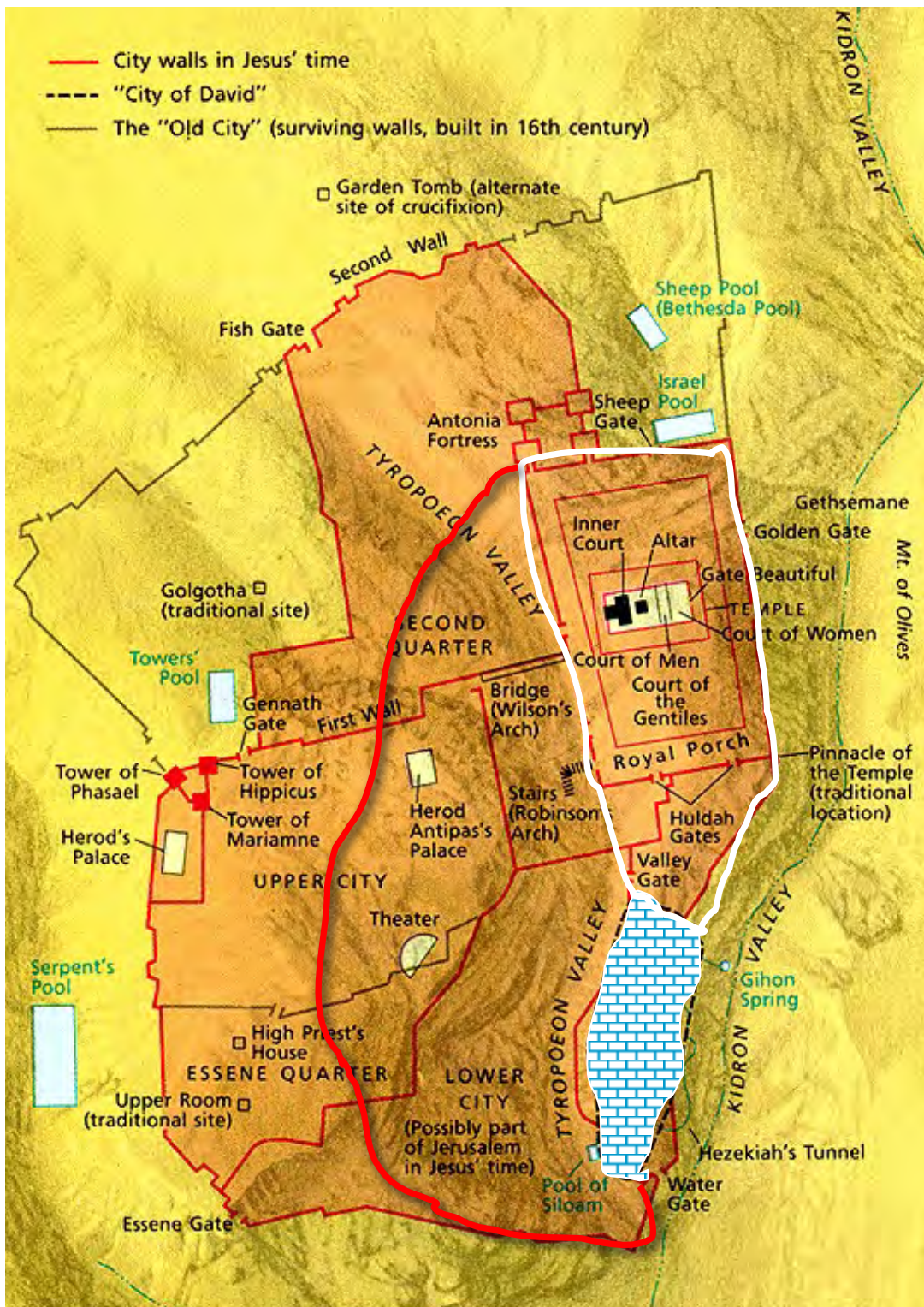
مراحل تطور أورشليم



البيوسيين (1500 ق.م.)

سليمان (971 ق.م.)

مراحل تطور أورشليم

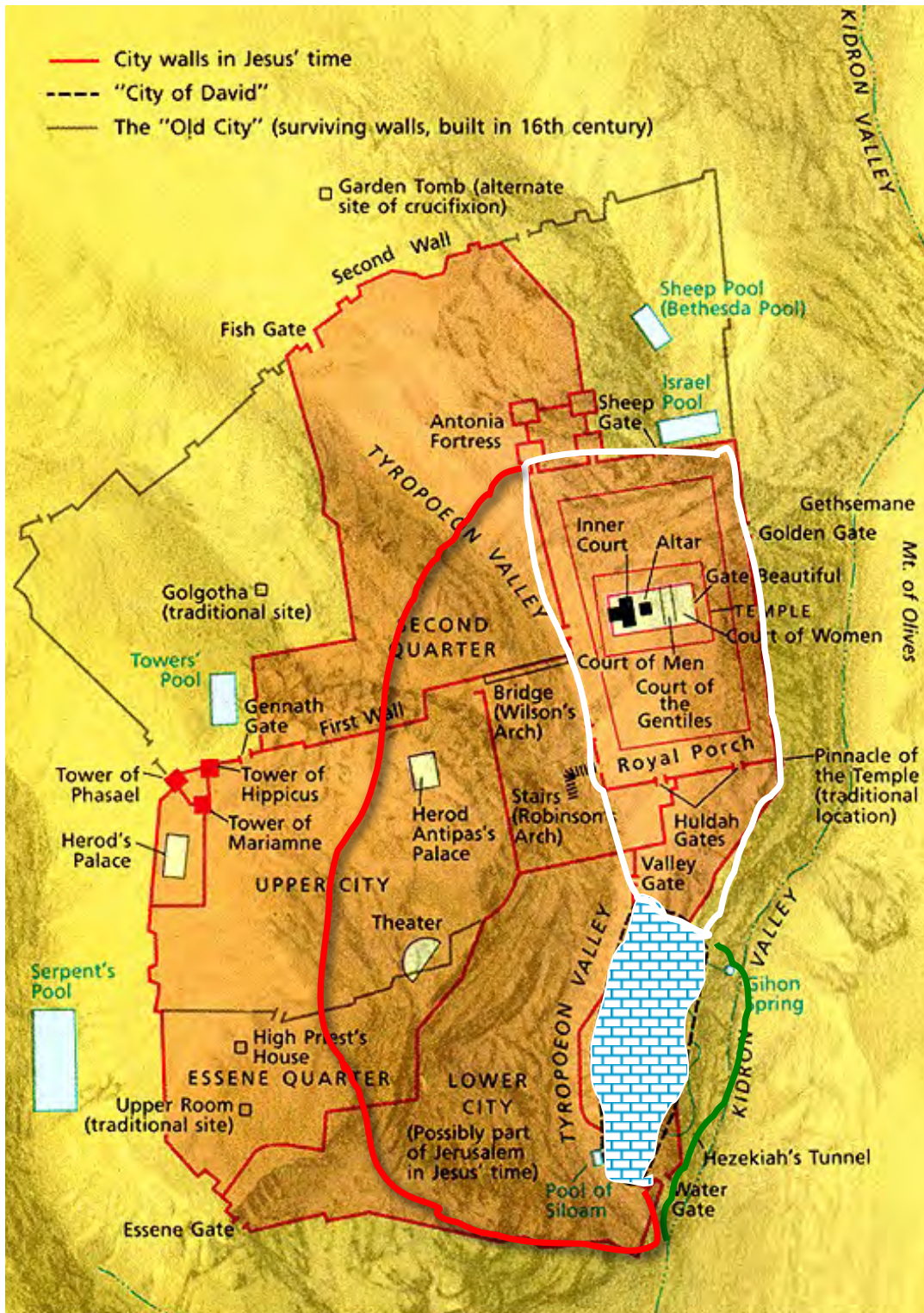


الأيوسيين (1500 ق.م.)

سليمان (971 ق.م.)

حزقيا (700 ق.م.)

مراحل تطور أورشليم



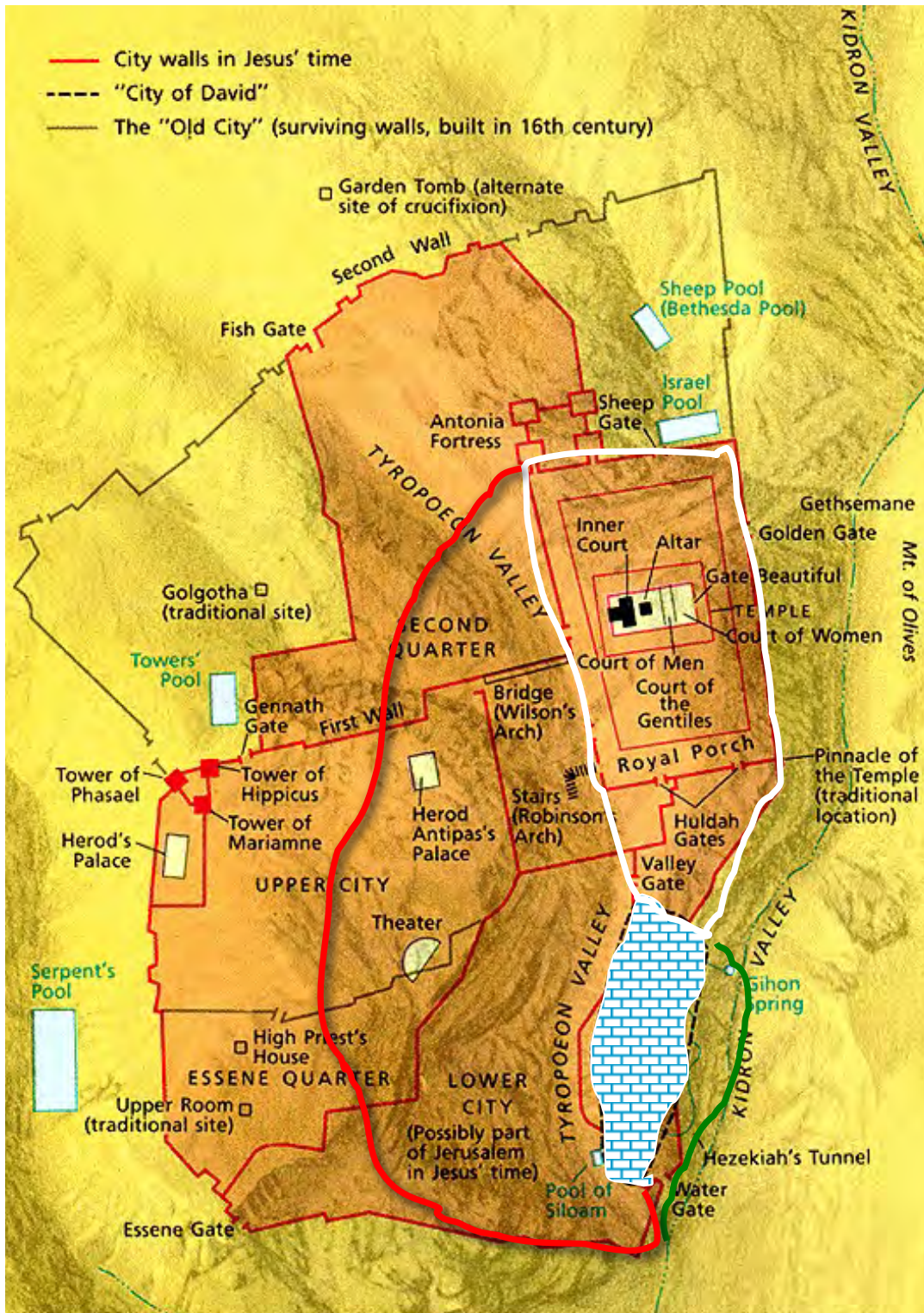
الأيوسيين (1500 ق.م.)

سليمان (971 ق.م.)

حزقيا (700 ق.م.)

حزقيا (700 ق.م.)

مراحل تطور أورشليم



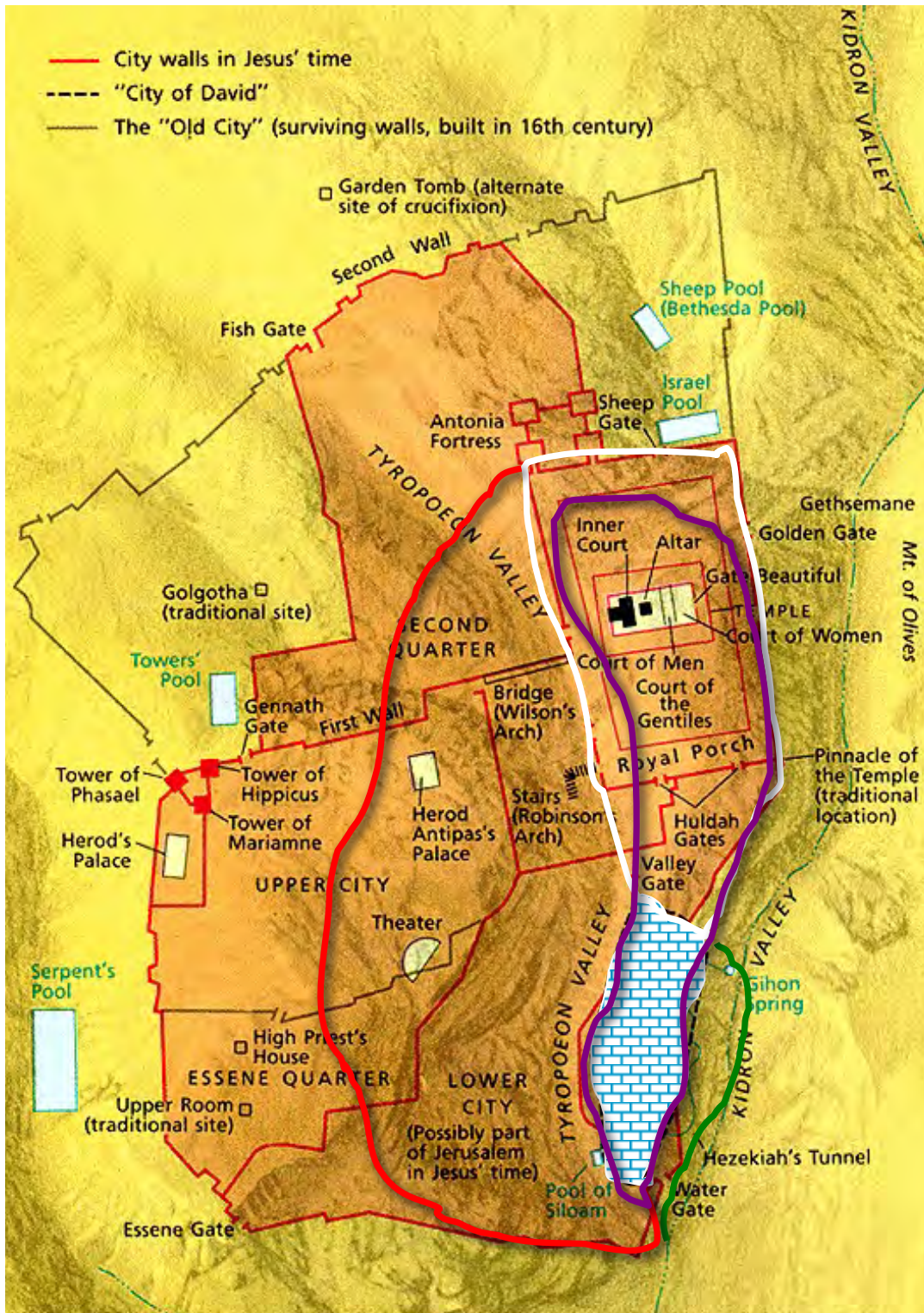
البيوسيين (1500 ق.م.)

سليمان (971 ق.م.)

حزقيا (700 ق.م.)

حزقيا (700 ق.م.) 586 ق.م.

مراحل تطور أورشليم



اليبوسيين (1500 ق.م.)

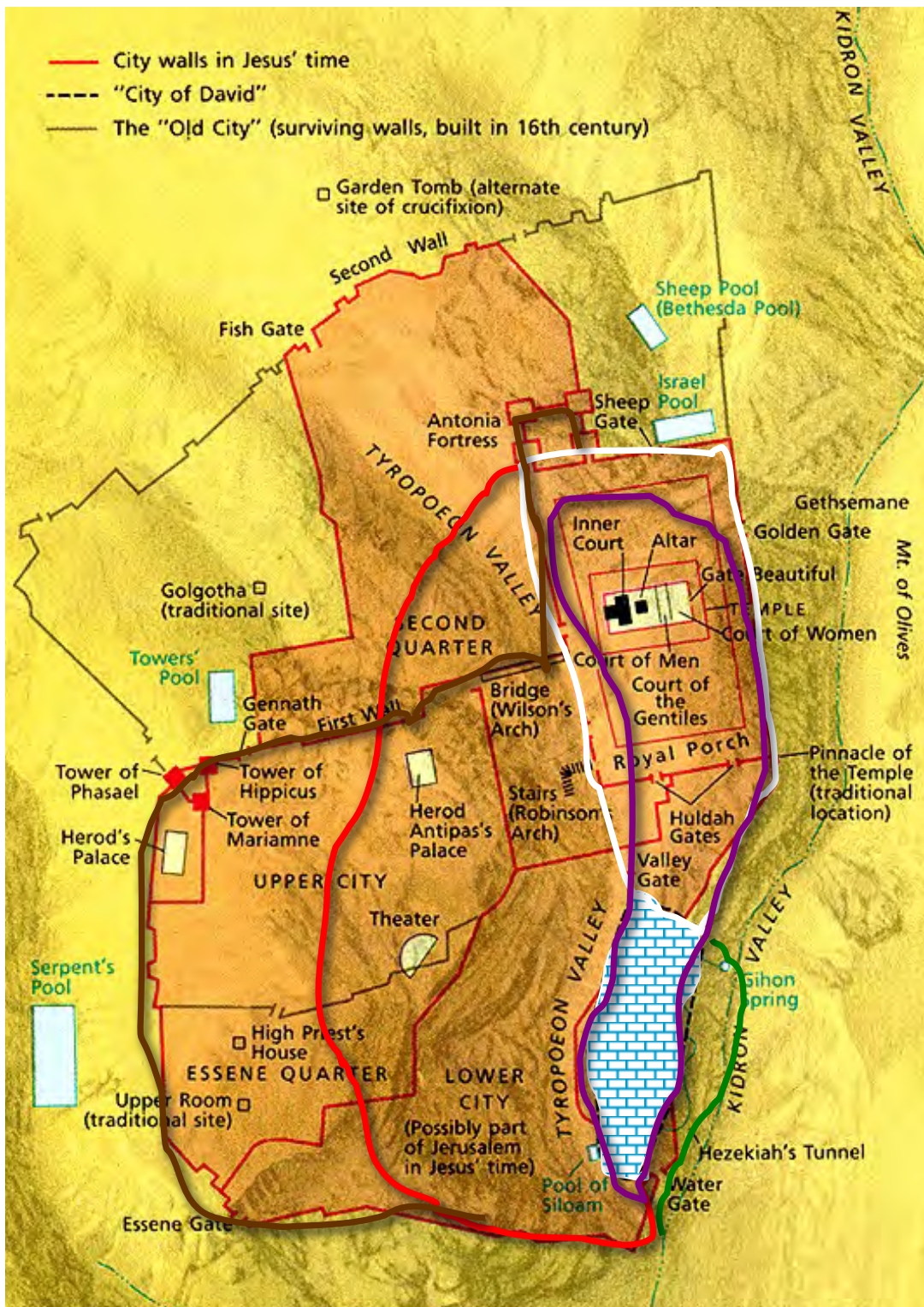
سليمان (971 ق.م.)

حزقيا (700 ق.م.)

حزقيا (700 ق.م.) 586 ق.م.

نحميا (444 ق.م.)

مراحل تطور أورشليم



اليبوسيين (1500 ق.م.)

سليمان (971 ق.م.)

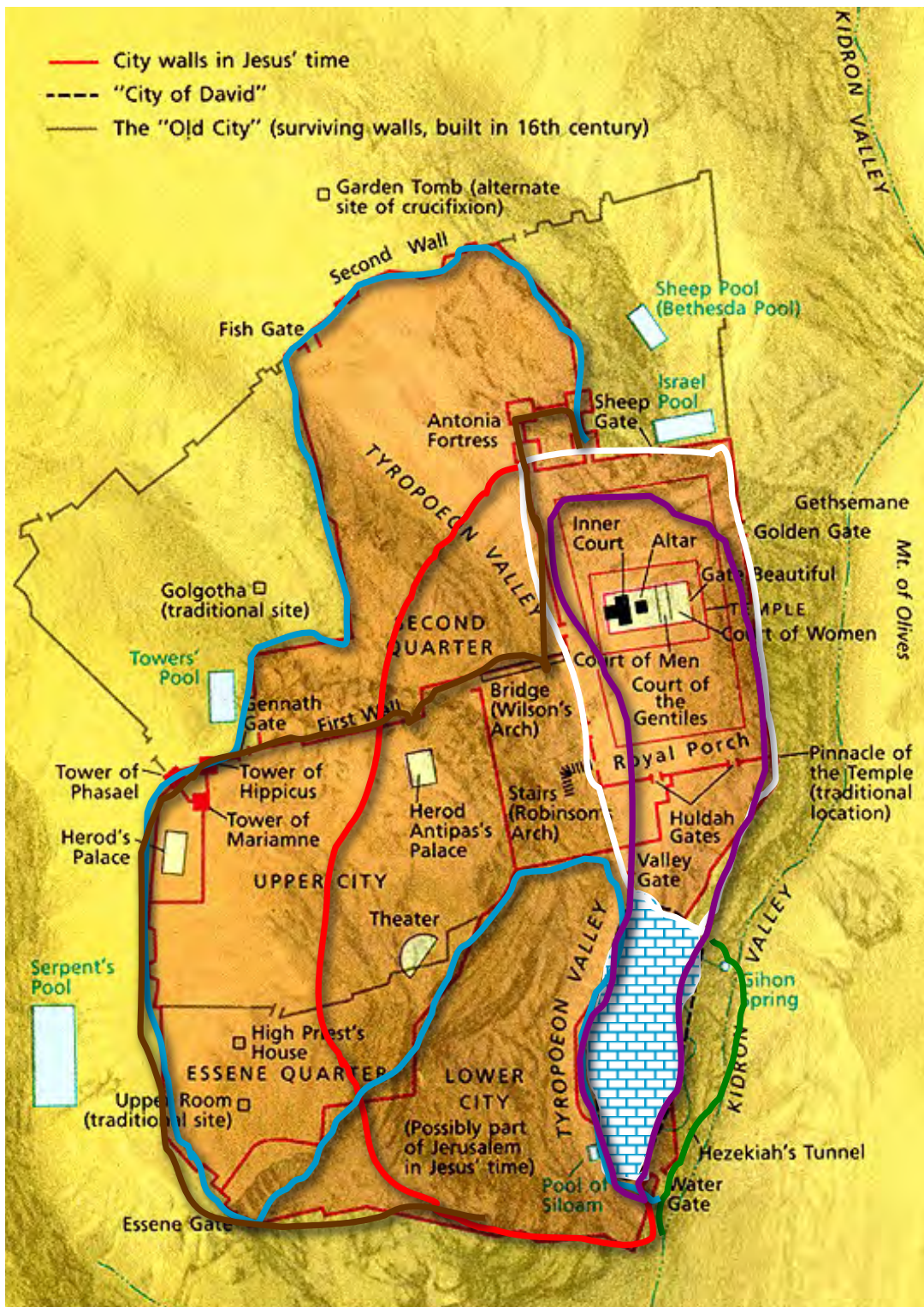
حزقيا (700 ق.م.)

حزقيا (700 ق.م.)

نحميا (444 ق.م.)

الحشمونيين (100 ق.م.)

مراحل تطور أورشليم



اليبوسيين (1500 ق.م.)

سليمان (971 ق.م.)

حزقيا (700 ق.م.)

حزقيا (700 ق.م.) 586 ق.م.

نحميا (444 ق.م.)

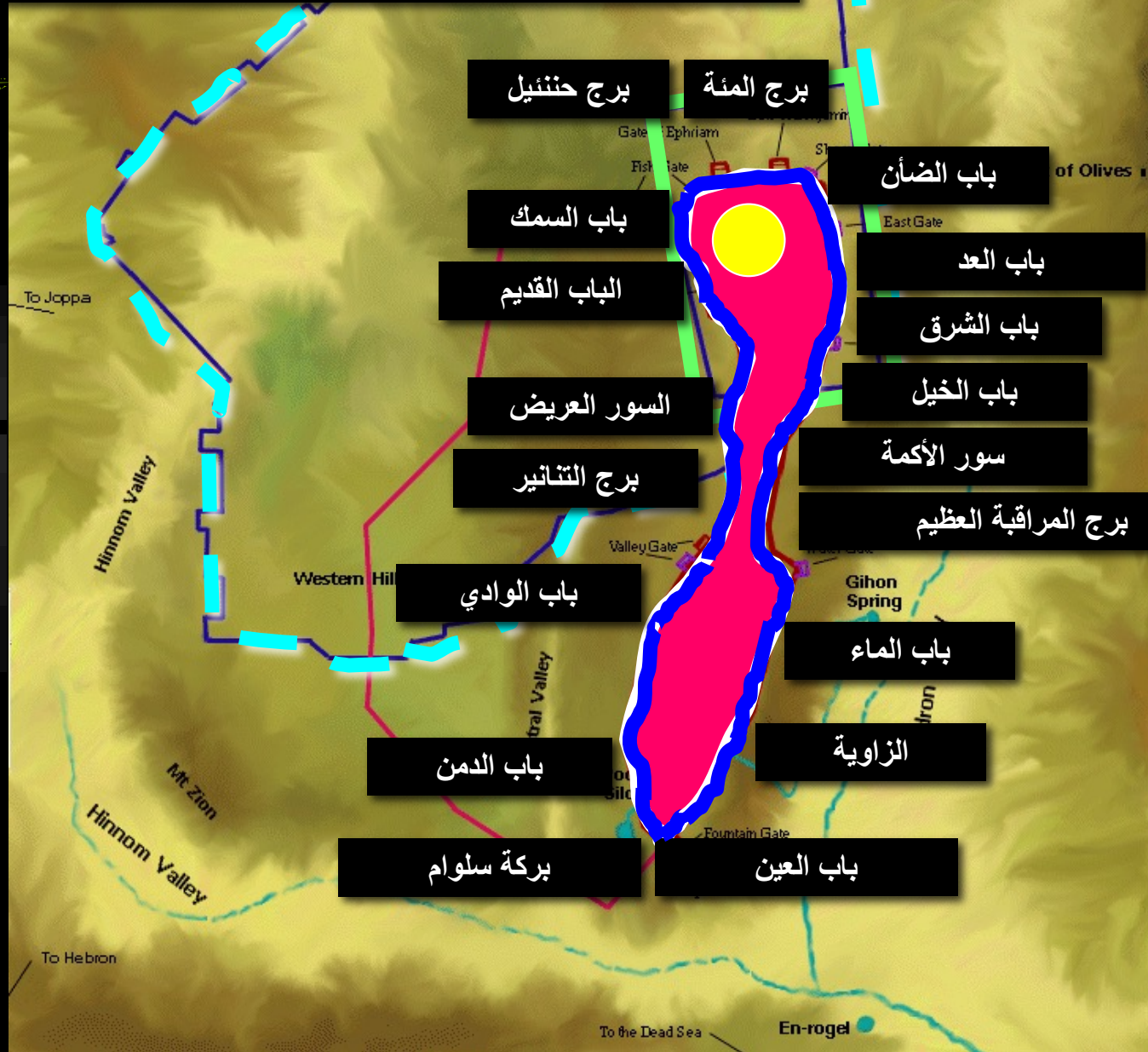
الحشمونيين (100 ق.م.)

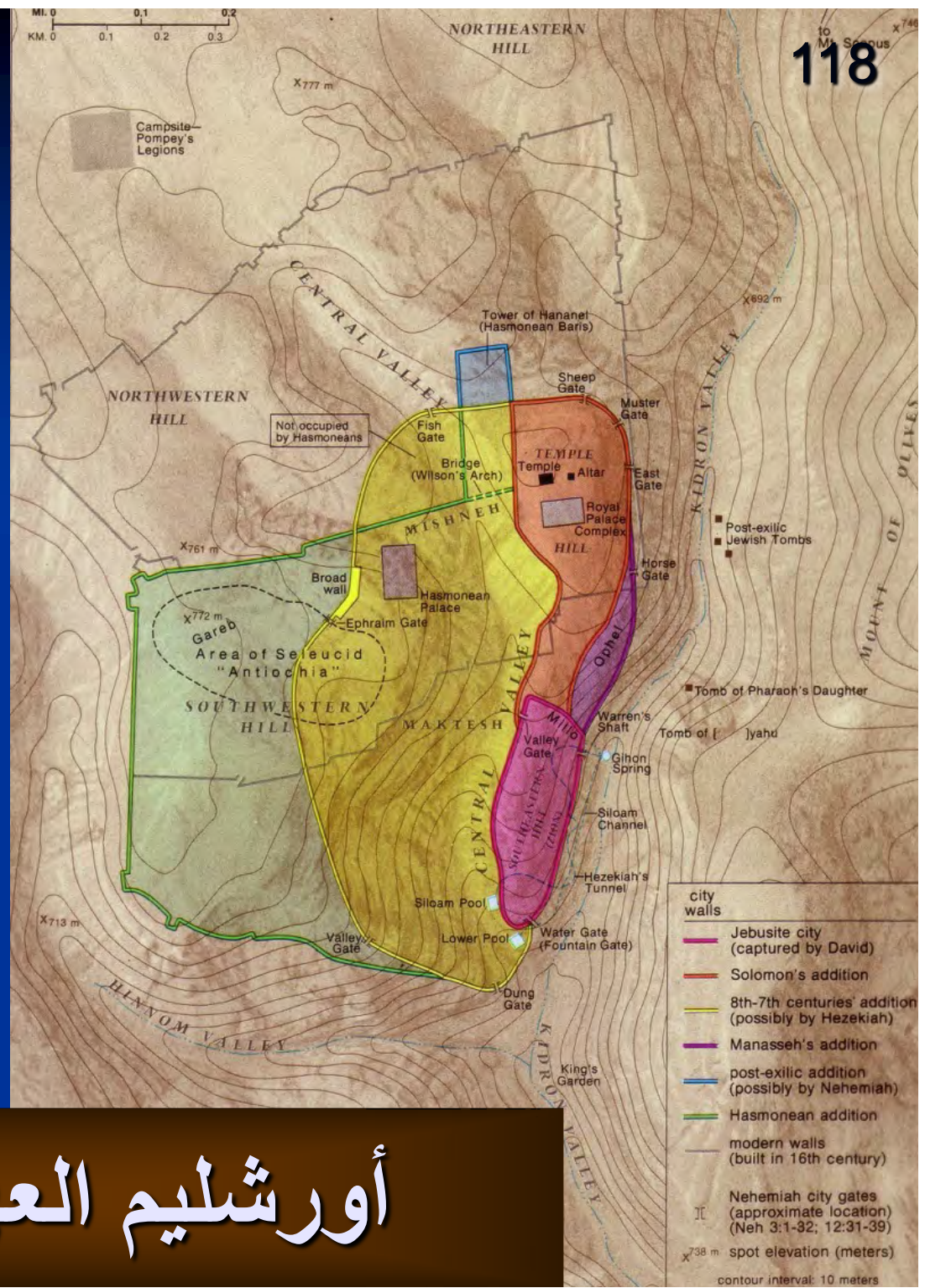
هيرودس الكبير (20 ق.م.)

العمال من سور إلى سور (تج 3: 31-32)

304

جبل
الزيتون





أورشليم العهد القديم

تلال أورشلیم

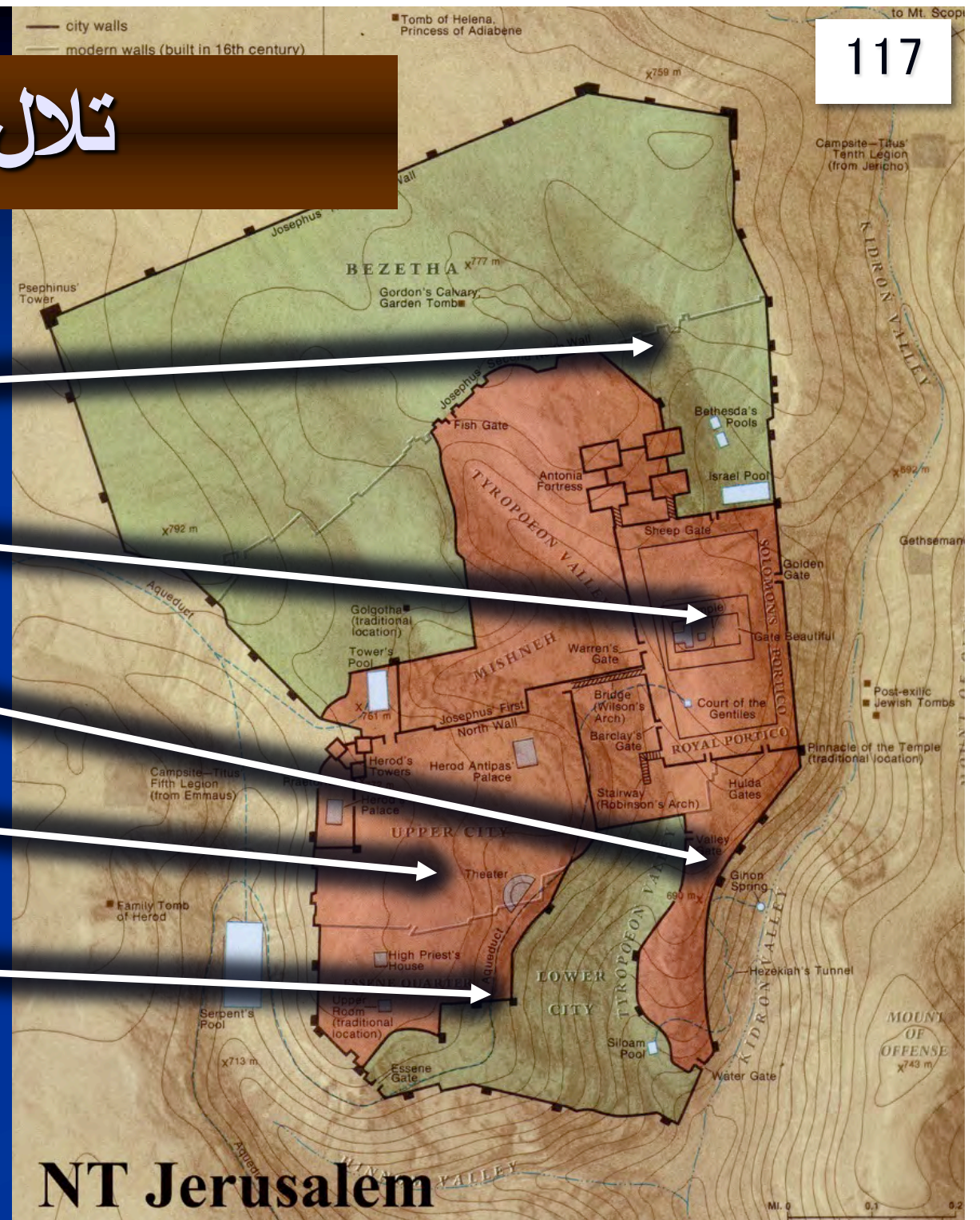
• الشمالية

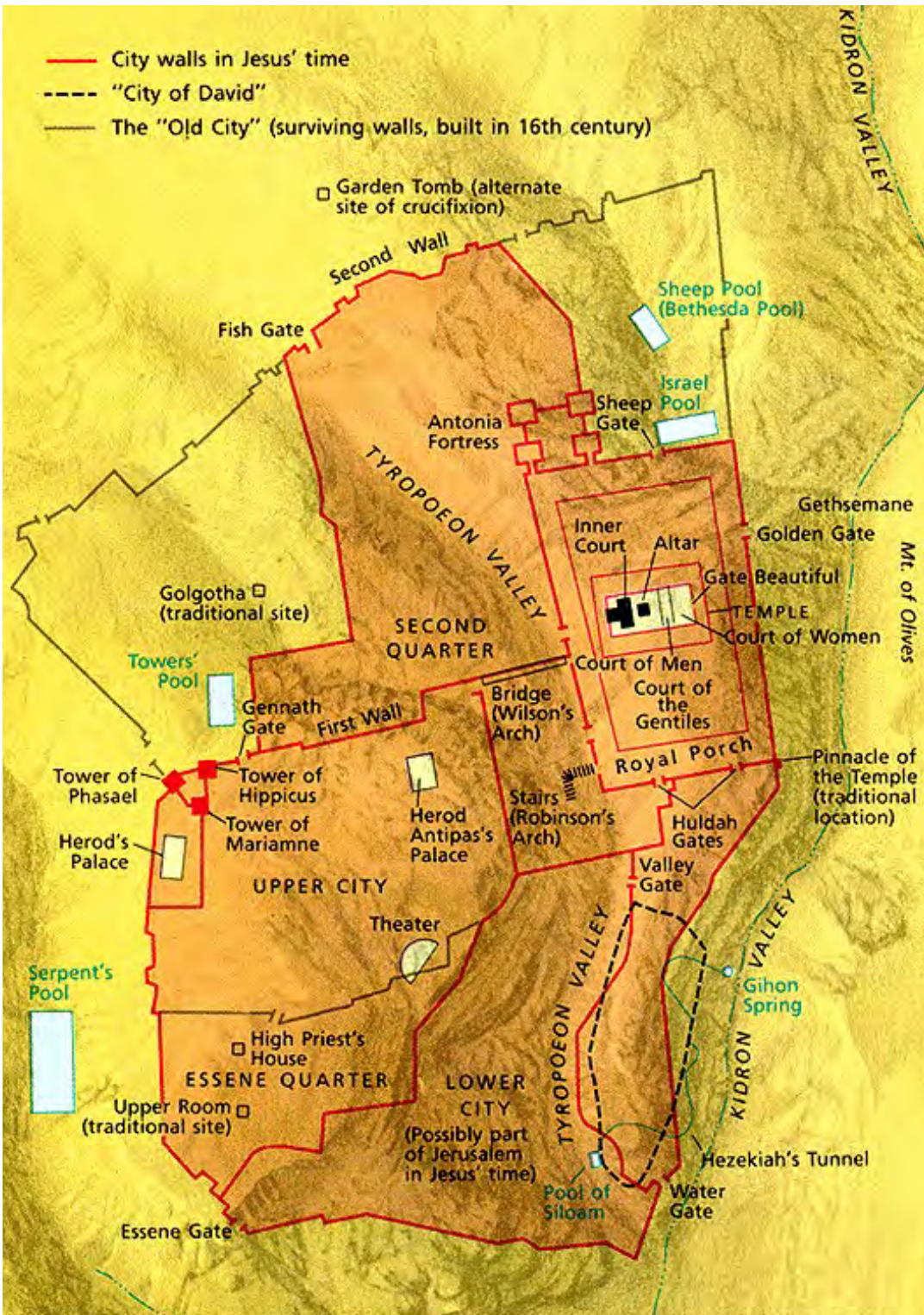
• الهيكل

• أوفال

• المدينة العليا

• المدينة السفلى





• السلبيات

• الإيجابيات

• المراحل


• الأهمية

• اليهود

• المسيحيون

• المسلمون

• كل الأمم



أحصل على هذا العرض التقديمي مجانًا



BIBLE STUDY
DOWNLOADS

Home Downloads FAQ Links Contribute Contact

Search...



Bible Study Downloads has thousands of PowerPoint® and Word files in 42 languages for free download [here](#).

الرابط للعرض التقديمي "جغرافيا الكتاب المقدس" متاح على الموقع الإلكتروني:

BibleStudyDownloads.org