

جغرافيا جنة عدن والشرق الأدنى القديم



العالم اليوم



الشرق الأوسط المعاصر



بلاد ما بين النهرين

دجلة

أشور

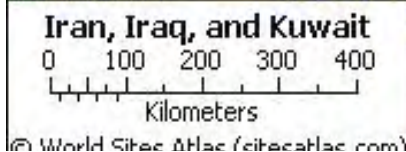
الفرات

بابل

فارس

الكلدانيين

خليج فارس





مواقع محتملة
لجنة عدن

عنان

لجنة

الفرات

تكوين 1 - 2

باري بيتزل،
أطلس مودي، 75

ذكر كوش بلاد ما بين النهرين لأول مرة في تكوين 2



10 وكان نهر يخرج من عدن ليسقي الجنة ومن هناك ينقسم فيصير أربعة رؤوس 11 اسم الواحد فيشون وهو المحيط بجميع أرض الحويلة حيث الذهب 12 وذهب تلك الأرض جيد هناك المقل وحجر الجزع 13 واسم النهر الثاني جيحون وهو المحيط بجميع أرض كوش (تك 2: 10-13)

الموقع الصحيح لكوش



هذه ليست كوش سفر التكوين ولكنها
تسوية لاحقة بين دولتي مصر
والسودان كجزء من النوبة تمتد من
أسوان مصر إلى الخرطوم في
السودان.



تكوين ١٢

١ وقال الرب لإبرام: اذهب من أرضك ومن عشيرتك ومن بيت أبيك إلى الأرض التي أريك.

٢ فأجعلك أمة عظيمة وأباركك وأعظم اسمك وتكون بركة.

٣ وأبارك مباركك ولاعنك ألعه. وتتبارك فيك جميع قبائل الأرض.

إبراهيم

الدعوة

أرض. نسل. بركة



تكوين ١٢

أرض

١ وقال الرب لإبرام: «أذهب من أرضك ومن عشيرتك
ومن بيت أبيك إلى الأرض التي أريك.

٢ فأجعلك أمة عظيمة وأباركك وأعظم اسمك وتكون بركة.

نسل

٣ وأبارك مباركك ولاعنك ألعه. وتتبارك فيك جميع قبائل
الأرض.

بركة

إبراهيم

الدعوة

أرض. نسل. بركة

العهد الإبراهيمي ("الدعوة")

تك: ١٢ : ١-٣




إبراهيم
الدعوة
رض. نسل. بركة

"أرض. نسل. بركة"

Handbook pg. 19-24

العهد الإبراهيمي (الدعوة)

تك: ١٢ : ١-٣



الأرض
حرفي

النسل

البركة

أبدي

غير مشروط

إبراهيم

الدعوة

رض نسل. بركة

تهيئة المسرح



إبراهيم
الدعوة
أرض. نسل. بركة



Handbook pg. 19-24


تهيئة المسرح



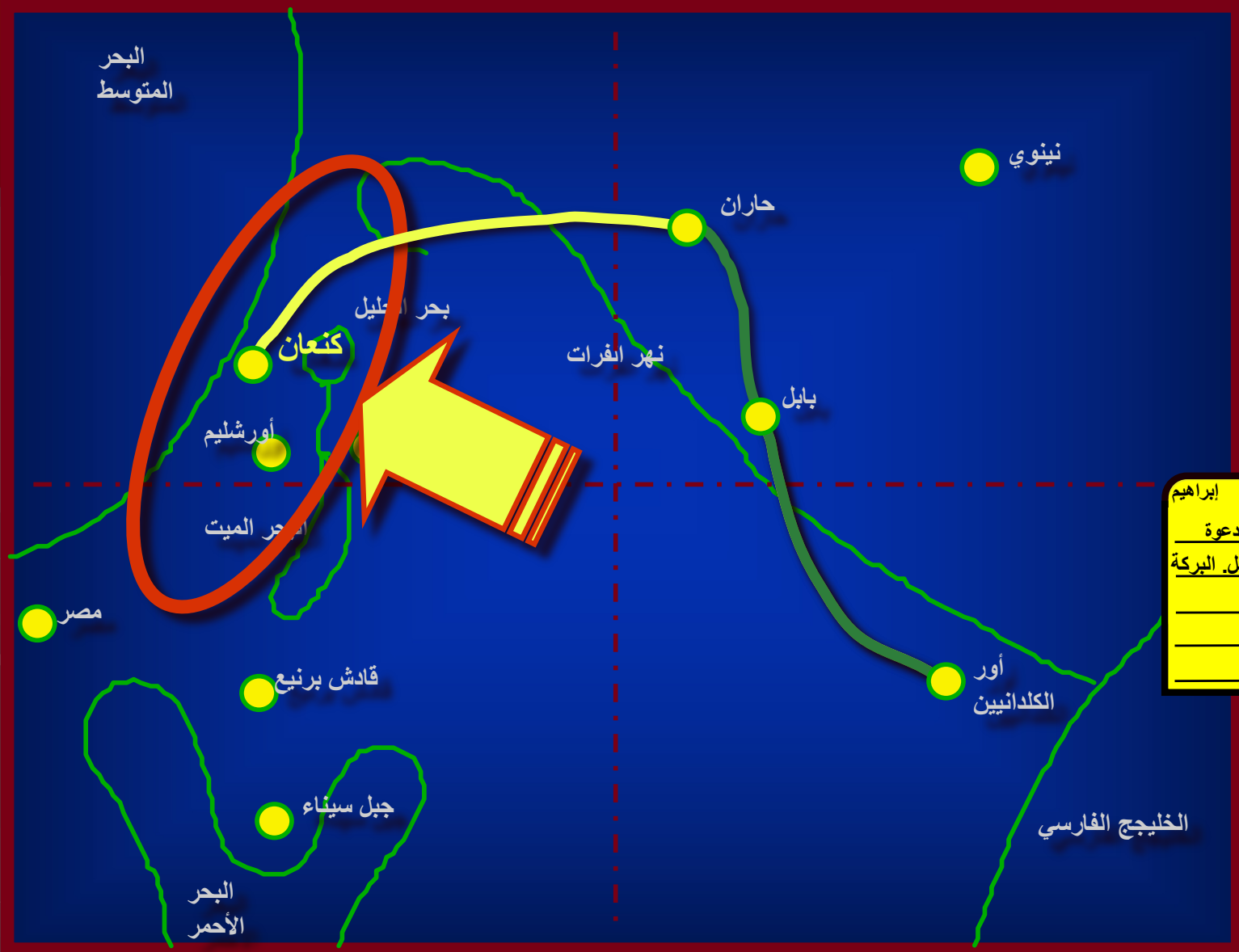
إبراهيم
الدعوة
رض. نسل. بركة

تهيئة المسرح

البحر
المتوسط



تهيئة المسرح



إبراهيم
الدعوة
الأرض. النسل. البركة



عندما دخل إبراهيم الأرض ...

كان يبلغ من العمر ٧٥ عامًا بالفعل ...

تبلغ زوجته سارة ٦٥ عامًا.

ومع ذلك ... وُعد بالأطفال

إبراهيم
الدعوة
الأرض. النسل. البركة



يؤمن إبراهيم بوعده الله:

الأرض، النسل والبركة !

تكوين: ١٥ : ٦

يحسب الله الإيمان كبر لإبراهيم!

مجرد إيمان بسيط!

إبراهيم

الدعوة

الأرض. النسل. البركة



يؤمن إبراهيم بالله

ومع ذلك: نفذ صبر إبراهيم وسارة.

"إبراهيم .. اذهب إلى هاجر!"
(خادمة سارة)

إبراهيم

الدعوة

الأرض. النسل. البركة



بمرور الوقت ... ينجب إبراهيم ولداً من
خلال هاجر.

اسمه: إسماعيل.

(إسماعيل ليس ابن الوعد).

إبراهيم

الدعوة

الأرض. النسل. البركة



الآن ... إبراهيم يبلغ من العمر ٨٥ عامًا
... سارة تبلغ من العمر ٧٥ عامًا.

بعد ١٥ سنة أخرى ...

وُلد الإبن لإبراهيم فعلاً من خلال سارة.

الاسم: "إسحق"

إبراهيم

الدعوة

الأرض. التسل. البركة



إسحق هو بالفعل الإبن الذي طال
انتظاره ...

... من خلاله سينتقل وعد
الله لإبراهيم ...

... من خلال نسل عائلة إسحق!

إبراهيم

لدعوة

الأرض. النسل. البركة



إبراهيم

كنعان. ٢٠٠٠ ق.م

الدعوة

الأرض. النسل. البركة

١ - ١



تك: ١٢ : ١ - ٣

إبراهيم
يوسف
موسى
يشوع

إبراهيم

الدعوة

الأرض. النسل. البركة

إسماعيل. إسحق

إسماعيل و إسحق



إبراهيم

كنعان ٢٠٠٠ ق



تك: ١٢: ١-٣

إبراهيم
يوسف
موسى
يشوع

إبراهيم
الدعوة
الأرض. النسل. البركة
إسماعيل- إسحق

الشعوب العربية

من خلال إسماعيل

الشعب اليهودي

من خلال إسحق



إبراهيم

كنعان. ٢٠٠٠



تك: ١٢: ١-٣

إبراهيم
يوسف
موسى
يشوع

إبراهيم
الدعوة
الأرض. النسل. البركة
إسماعيل- إسحق

شعوب عربية
من خلال إسماعيل

الشعب اليهودي
من خلال إسحق

Handbook pg. 19-24



أي ابن؟

"فقال: «خذ ابنك وحيدك، الذي تحبه، اسحق، واذهب إلى أرض المريا وأصعده هناك محرقة على أحد الجبال الذي أقول لك»

تك ٢٢ : ٢

ملاحظة دراسة : في النص العبري ، يتبع "إسحاق" جملة "الذي تحبه" ، من أجل زيادة التأثير: "ابنك ، ابنك الوحيد ، الذي تحبه - إسحق". كان إسحق "ابن الموعد" الوحيد.

٢ أخ ٣ : ١ يعرف المؤلف هذا الموقع

بجبل الهيكل [يحدد موقع قبة الصخرة اليوم].

إبراهيم

الدعوة

الأرض. النسل. البركة

إسماعيل- إسحاق



أي ابن؟

وأما إسماعيل فقد سمعت لك فيه. ها أنا أباركه
وأثمره وأكثره كثيرًا جدًا. اثني عشر رئيسًا
يولد، وأجعله أمة كبيرة.

إبراهيم

الدعوة

الأرض. النسل. البركة

إسماعيل- إسحاق

ولكن عهدي أقيمه مع إسحق
الذي تلده لك سارة في هذا الوقت في السنة
الآتية.

تك ١٧ : ٢٠ - ٢١ (نسخة الملك جيمس الحديثة)

قارن بين عطايا اليوم...

إسحق

إسماعيل

إبراهيم

الدعوة

الأرض، النسل، البركة

إسماعيل- إسحاق

لماذا هذا الإختلاف
الهائل؟

Handbook pg. 19-24

قارن الجغرافيا ...

إسرائيل و ...



العالم العربي

إبراهيم
الدعوة
الأرض. النسل. البركة
إسماعيل- إسحاق

Adapted from map by Israel Information Center.



قارن الجغرافيا ...



محمد مقابل إسحاق!

كتيب ص. ١٩ - ٢٤



قارن الجغرافيا ...

إسرائيل و ...

إستراييا

إسرائيل و ...

فرنسا

إسرائيل و ...

كاليفورنيا

إسرائيل و ...

إسرائيل و ...

سنغافورة

من

الخرائط المرسومة بنفس

المقياس مع إسرائيل باللون

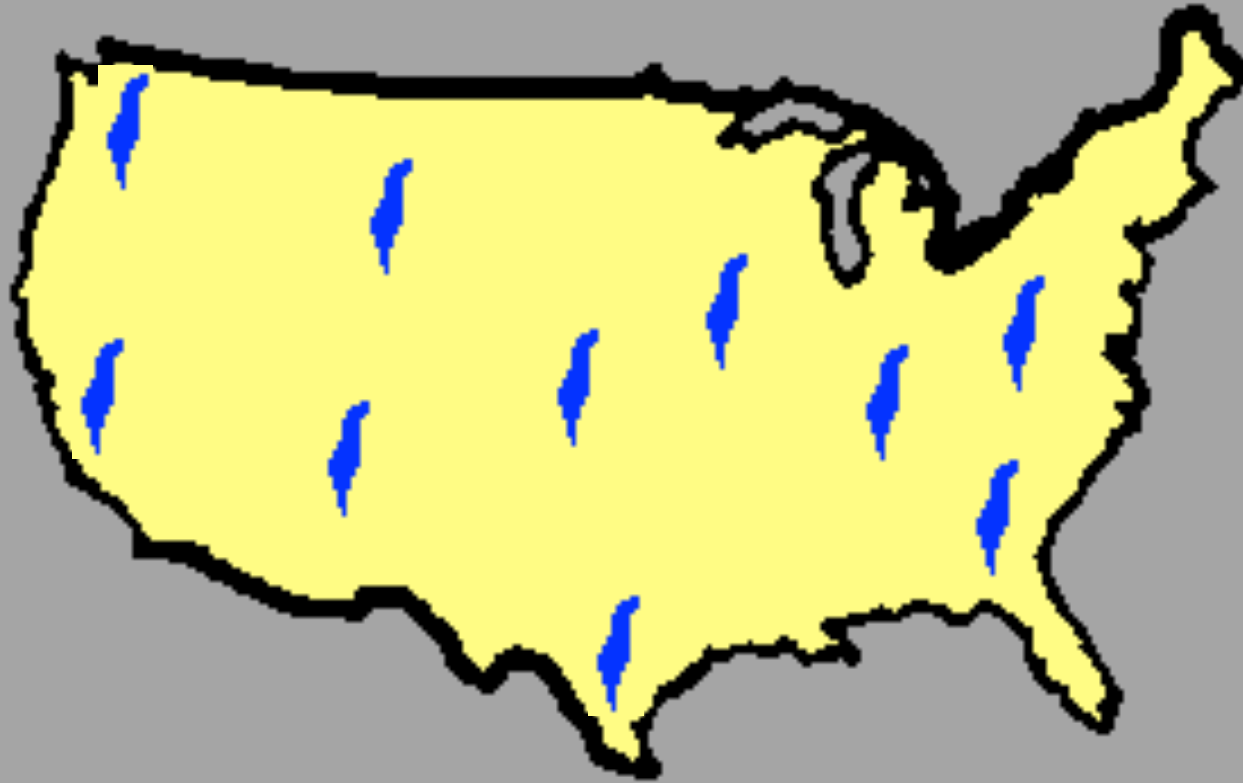
الأزرق

كتيب ، الصفحات 19-24



إسرائيل و ...

الولايات المتحدة



هل يبدو هذا عادلاً؟

إبراهيم

الدعوة

الأرض. النسل. البركة

إسماعيل- إسحق



"... لقد مُنح الإسماعيليون أرضًا أكثر وثروة أكثر من الإسرائيليين في نهاية المطاف. وكان هذا صحيحًا في تاريخهم الماضي ، ناهيك عن الثروة النفطية الهائلة في العصر الحديث. وكان الخلاص الروحي دائمًا مفتوحًا للإسماعيليين.

إبراهيم

الدعوة

الأرض- النسل- البركة

إسماعيل- إسحق

هال ليندسي ، الكراهية الأبدية: جذور الجهاد (2002) ، 65

كتيب ، الصفحات 19-24

9.65.03b.38



"... لقد مُنح الإسماعيليون أرضاً أكثر وثروة أكثر من الإسرائيليين في نهاية المطاف. وكان هذا صحيحاً في تاريخهم الماضي ، ناهيك عن الثروة النفطية الهائلة في العصر الحديث. وكان الخلاص الروحي دائماً مفتوحاً للإسماعيليين.

لكن عهد الله المتعلق بأهدافه الروحية كان فقط لإسحاق ونسله. كانت البركات الجسدية التي وعد بها إسحاق هي تسهيل دعوة الله الروحية للأمة التي ستأتي منه". [التوكيد مضاف]

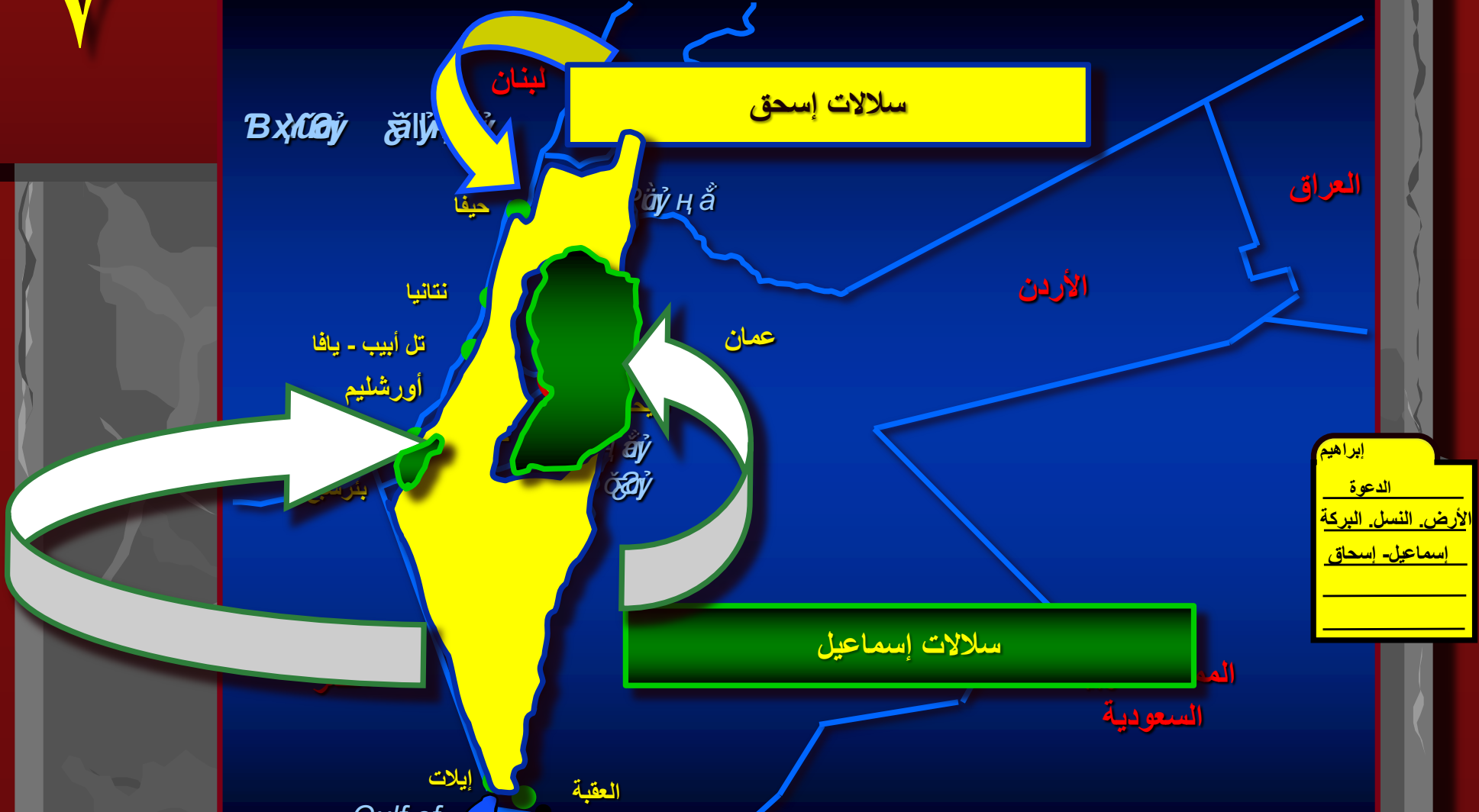
إبراهيم

الدعوة

الأرض. النسل. البركة

إسماعيل- إسحاق

هال ليندسي ، الكراهية الأبدية: جذور الجهاد ، ٢٠٠٢ ، ص. ٦٥



إبراهيم
 الدعوة
 الأرض. النسل. البركة
 إسماعيل- إسحاق

إسماعيل وإسحق في إسرائيل اليوم

كتيب ، الصفحات 19-24

9.65.03b.40

نهر الأردن في وسط إسرائيل

قيثارة، آلة وترية تستخدم في الموسيقى الشعبية والمقدسة (4) **דַנְדָּן**

الأجسام المائية
في إسرائيل

דַנְדָּן



بحر جنيسارت (ع ق)

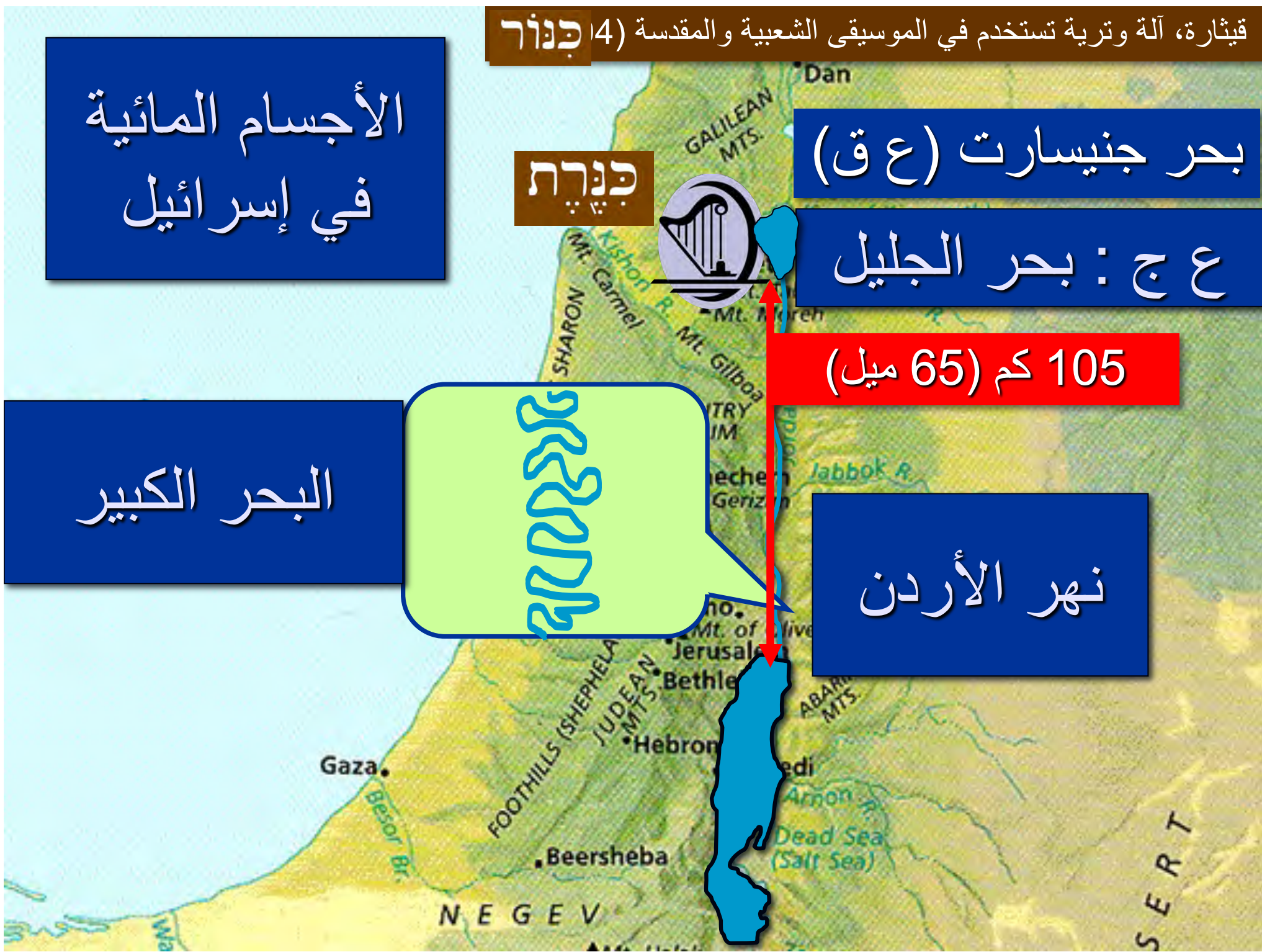
ع ج : بحر الجليل

105 كم (65 ميل)

البحر الكبير

البحر الكبير

نهر الأردن



قيثارة، آلة وترية تستخدم في الموسيقى الشعبية والمقدسة (4) **דַנְדָּר**

الأجسام المائية
في إسرائيل

דַנְדָּר



بحر جنيسارت (ع ق)

ع ج : بحر الجليل

105 كم (65 ميل)

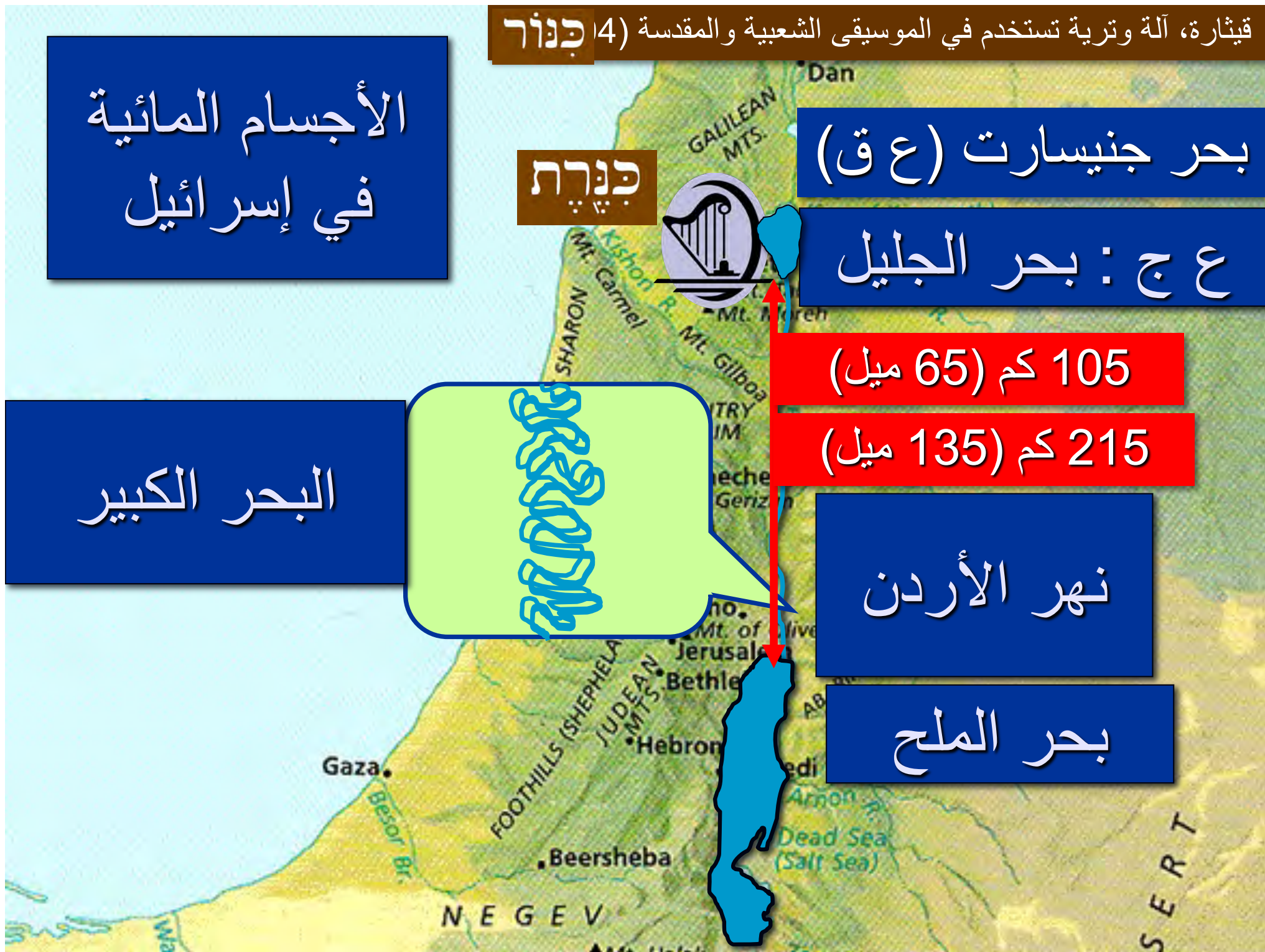
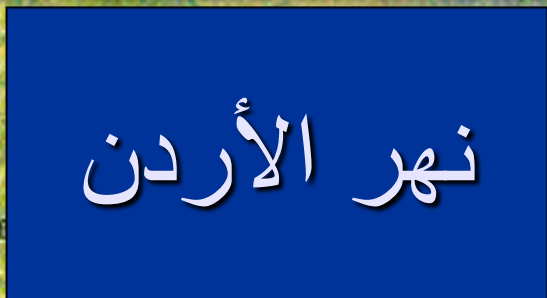
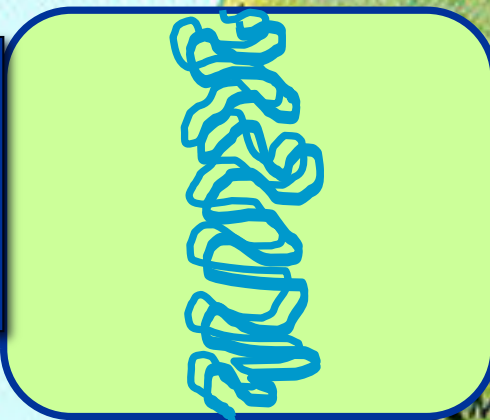
215 كم (135 ميل)

البحر الكبير

البحر الكبير

نهر الأردن

بحر الملح



قيثارة، آلة وترية تستخدم في الموسيقى الشعبية والمقدسة (4) **דנדר**

الأجسام المائية
في إسرائيل

بحر جنيسارت (ع ق)

ع ج : بحر الجليل

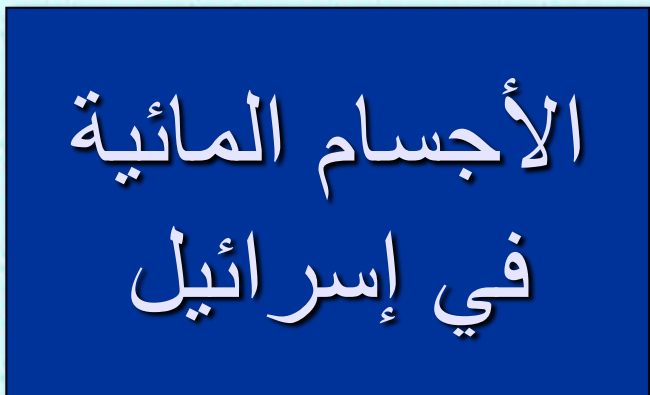
דנדרת



البحر الكبير



نحال سنير أحد منابع نهر الأردن



الجبال في إسرائيل

حرمون

الكرمل

تابور

جبوع

صهيون

الزيتون

نيو

هور



موقع إسرائيل الإستراتيجي

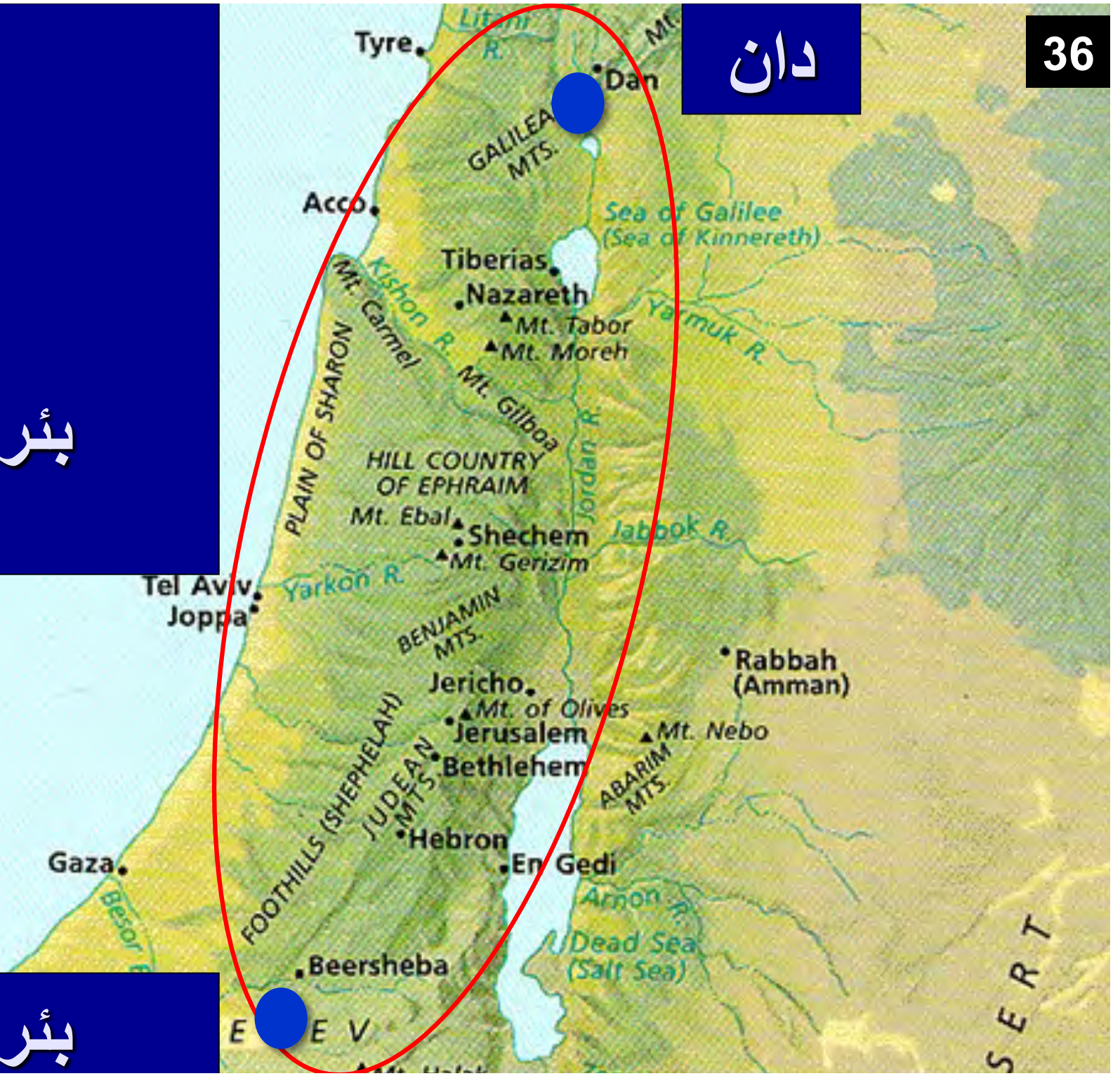
سؤال التفكير

كيف وضعك الله
في مكان استراتيجي
لتحقيق مقاصده؟


هكذا قال السيد الرب هذه أورشليم في وسط الشعوب قد أقمتها وحواليها الأراضي
(حز 5: 5)

دان

من
دان
إلى
بئر السبع



بئر السبع



من دان في الشمال

عبر سبع
سنوات من
المعركة
الصعبة ...



يشوع
اريجا / عاي

... إلى بئر السبع في الجنوب ...

مناطق إسرائيل (عق)



البيراء

الإطار الجغرافي





تخيل أنك تعيش في هذه الأرض

من عاش في البتراء؟

❖ **الهوريون** (تك 14 : 6):

ما قبل 1850 ق.م (بلد جبل سعير)

❖ **الأدوميون** (عا 1 : 12)

1850-552 ق.م (سيلا بالعبرية صخرة)

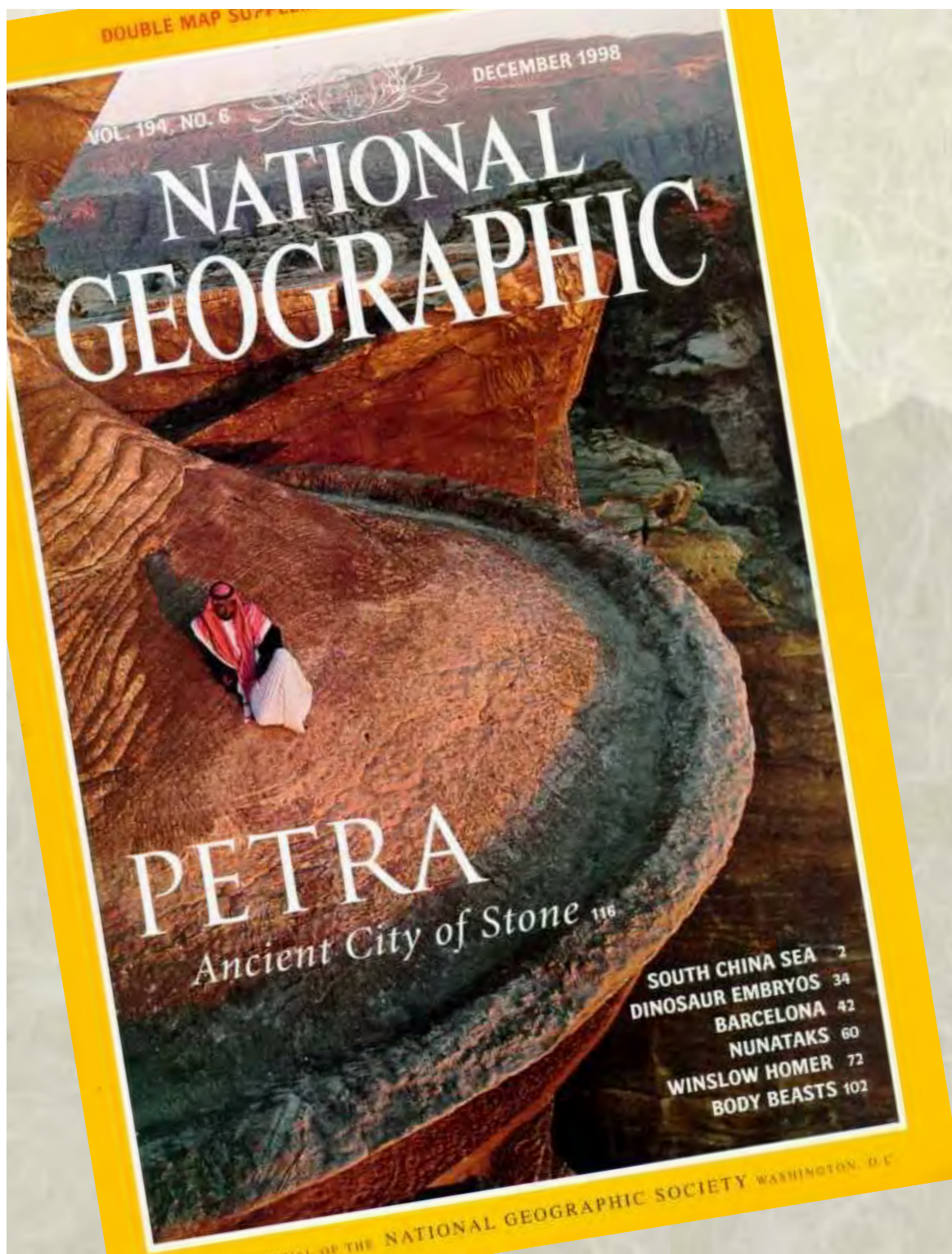
❖ **الأنباط** (غير مذكورين في الكتاب المقدس)

552 ق.م – 106 م (بترا باليونانية صخرة)

❖ **الرومان** (ما بعد العهد الجديد)

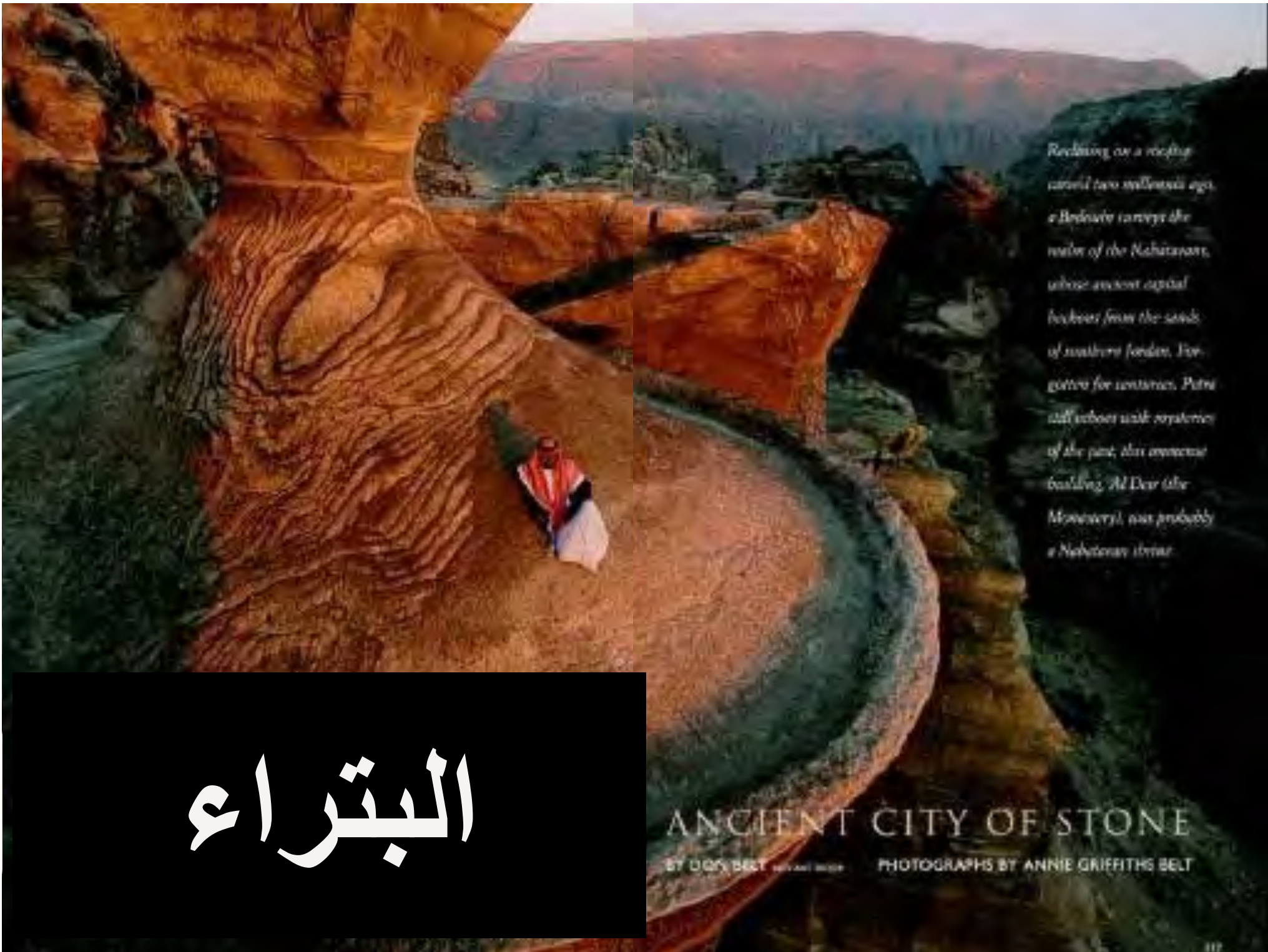
ما بعد 106 م (هادريانا)





ناشونال
جيوغرافيك
تمتلك عدة
مقالات عن
البتراء
رجوعاً إلى
1907

كانون أول 1998



*Reaching on a rocky
trail two millennia ago,
a Bedouin carries the
water of the Nabataean,
whose ancient capital
has been found in the sands
of southern Jordan. For-
gotten for centuries, Petra
still echoes with mysteries
of the past, this immense
building, Al Deir (the
Monastery), was probably
a Nabataean shrine.*

البتراء

ANCIENT CITY OF STONE

BY DOP BELT with Annaliese PHOTOGRAPHS BY ANNIE GRIFFITHS BELT

السيق (تلفظ السيق)

المدخل
الوحيد
للبراء

قناة مائية







تم دفن قنوات المياه لقرون



البتراء


البيراء

مخرج السيق

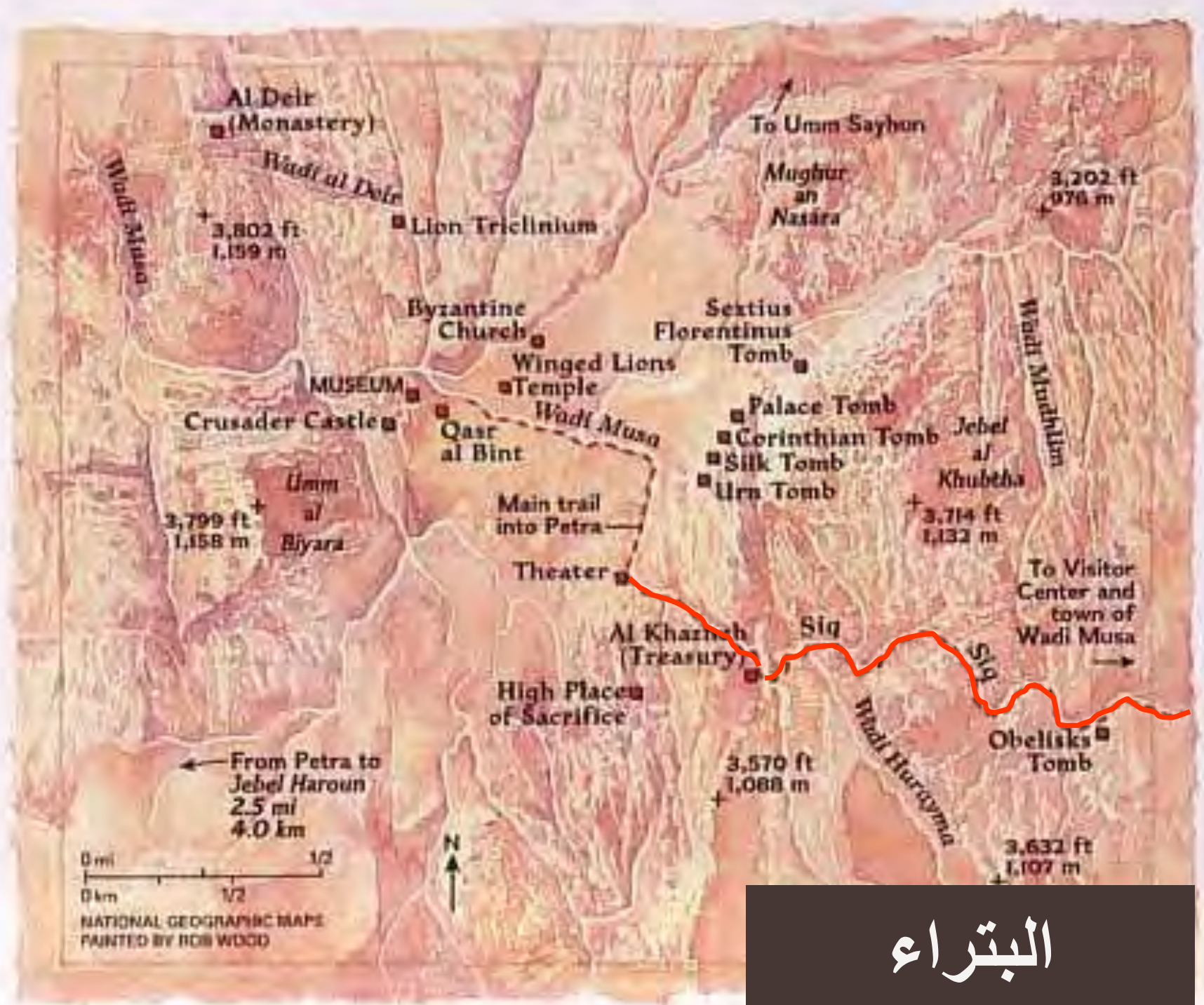


الخرزنة





الخبزنة من أعلى



البتراء

قام المهندسون
النبطيون ببراءة
بجمع 6 بوصات
من الأمطار
السنوية.





القبور النبطية شرق مركز المدينة

تكبر قلبك قد خدعك أيها الساكن في محاجئ الصخر رفعة
مقعده القائل في قلبه من يحدرنى إلى الأرض (عوبديا 3)





البتراء

النيمفاليون



النيمفاليون



تصور الرواق



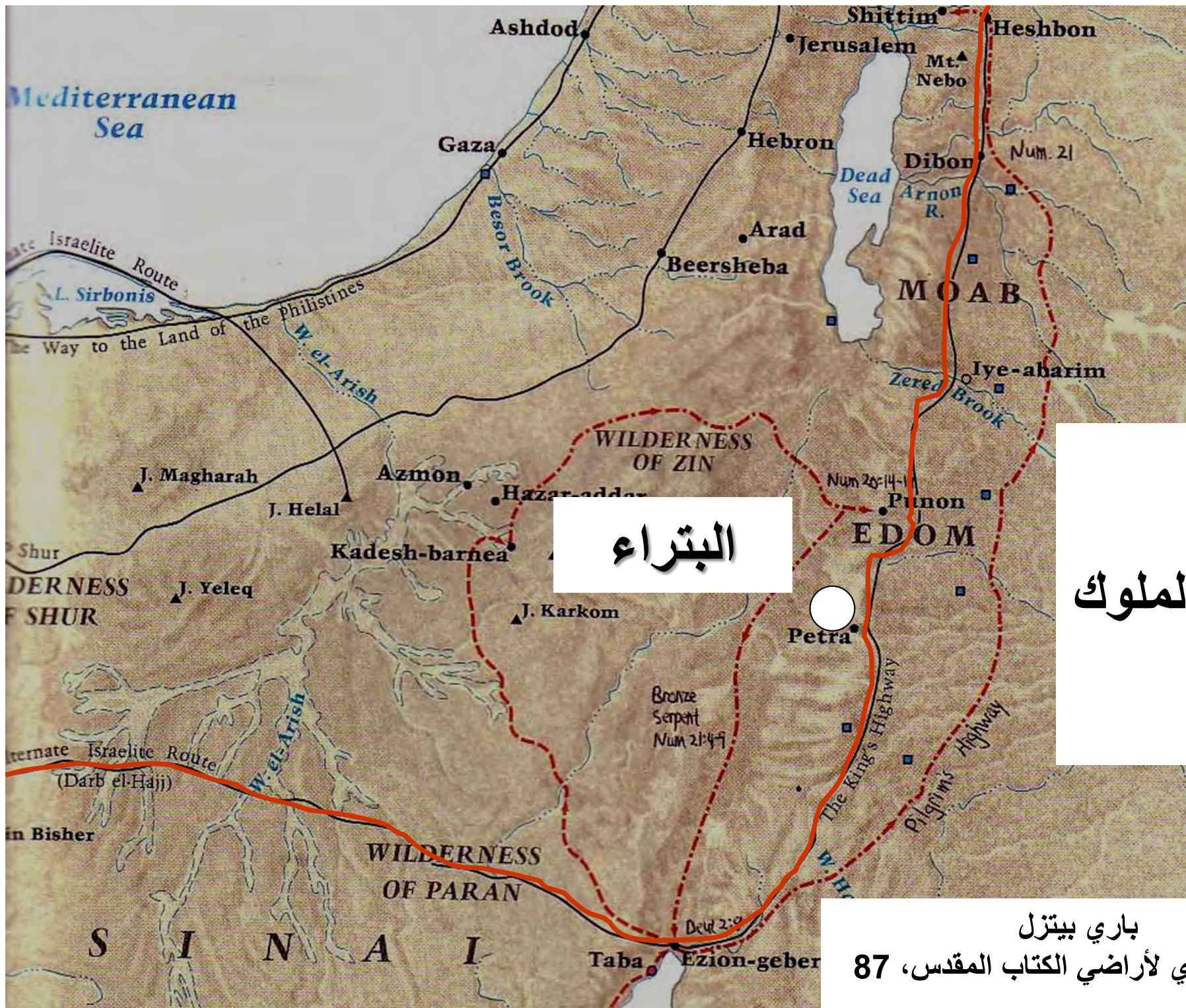
تصور الرواق



فسيفساء الكنيسة البيزنطية (القرن الخامس)

التجارة من مصر إلى بلاد ما بين النهرين





البتراء


طريق الملوك


باري بيتزل

أطلس مودي لأراضي الكتاب المقدس، 87

تجارة التوابل

البترول





أحصل على هذا العرض مجاناً



[Home](#) [Downloads](#) [FAQ](#) [Links](#) [Contribute](#) [Contact](#)

Search...



Bible Study Downloads has thousands of PowerPoint® and Word files in 42 languages for free download [here](#).

جغرافيا الكتاب المقدس • BibleStudyDownloads.org