

# جغرافيا العهد الجديد أورشليم

# العالم اليوم



# الشرق الأوسط المعاصر



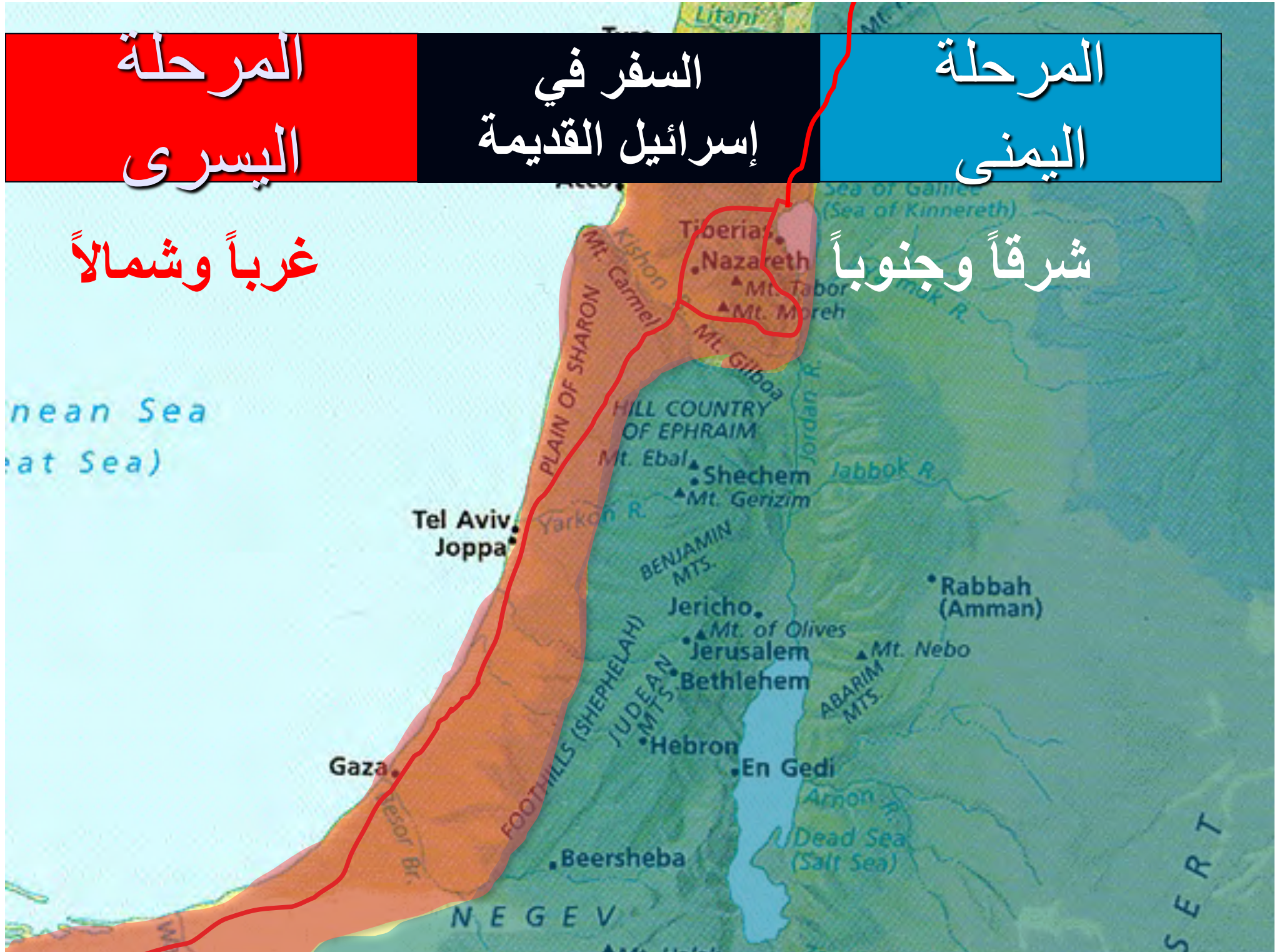
المرحلة  
اليسرى

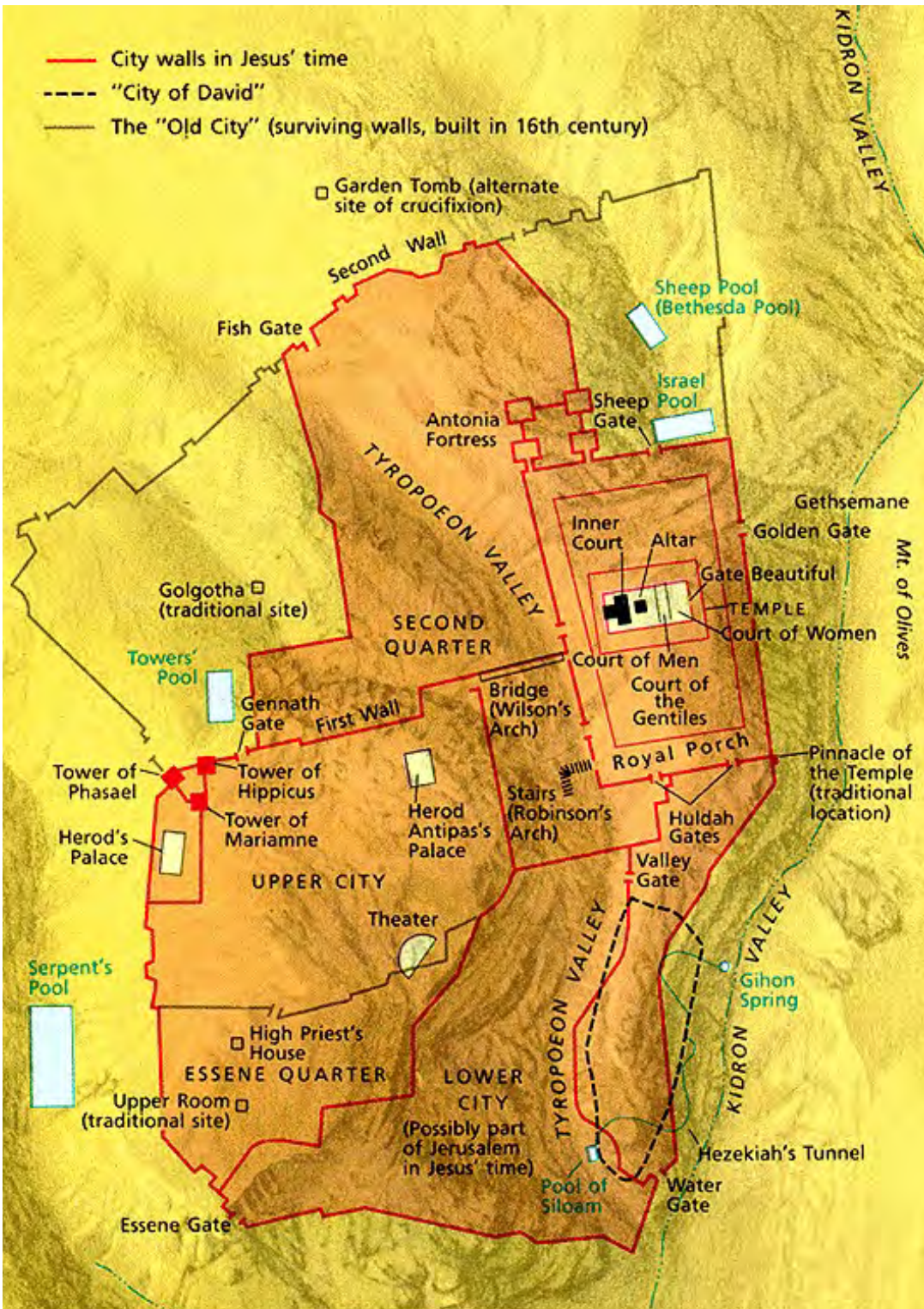
السفر في  
إسرائيل القديمة

المرحلة  
اليمنى

غرباً وشمالاً

شرقاً وجنوباً





• المساوي

• المنافع

• المراحل

• الأهمية



المرحلة  
اليسرى

السفر في  
إسرائيل القديمة

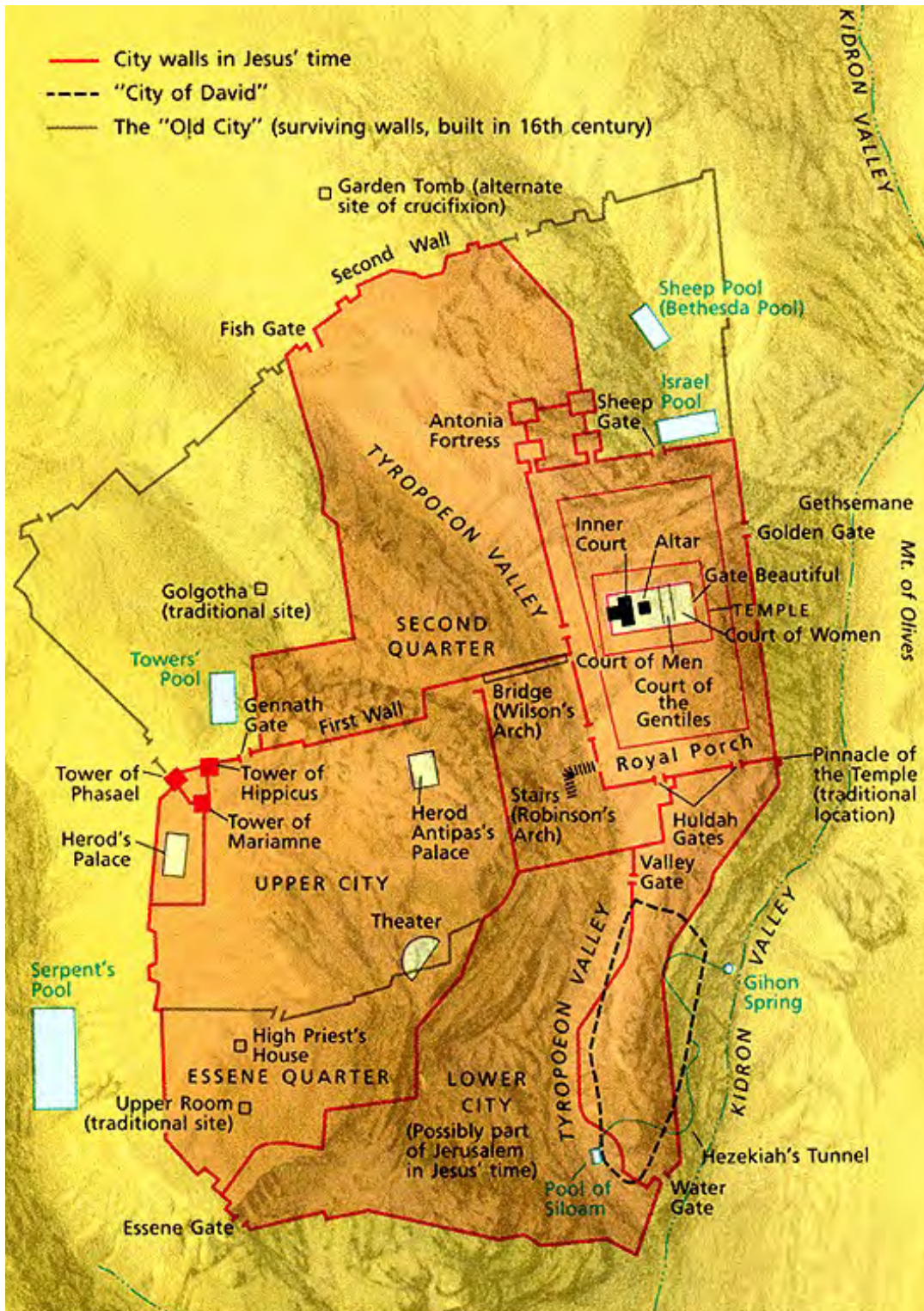
المرحلة  
اليمنى



# كانت أورشليم بعيدة عن الطريق السريع الرئيسي

بيتزل، أطلس مودي لأراضي الكتاب  
المقدس، 68





• المساوي

• المنافع

# موقع أورشليم الإستراتيجي

## Thought Question:

كيف وضعك الله  
في مكان استراتيجي  
لتحقيق مقاصده؟

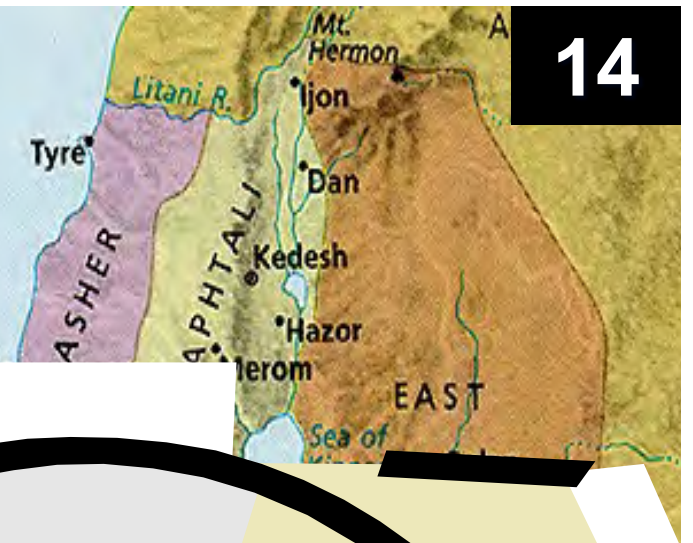
هكذا قال السيد الرب هذه  
أورشليم في وسط الشعوب  
قد أقمتها وحواليها الأراضي  
حز 5:5

0 100 200 300 mi.  
0 100 200 300 400 km.

# الموقع المركزي

كانت أورشليم  
تعرف بأنها  
سرة إسرائيل

- Cities of refuge
- Other cities



# الموقع المركزي

كانت أورشليم في  
بنيامين بجوار يهوذا  
ولكنها قريبة من  
الأسباط الشمالية



# كانت أورشليم مدينة حدودية

كانت الحدود  
بين بنيامين  
ويهوذا تمتد  
إلى الجنوب  
من المدينة





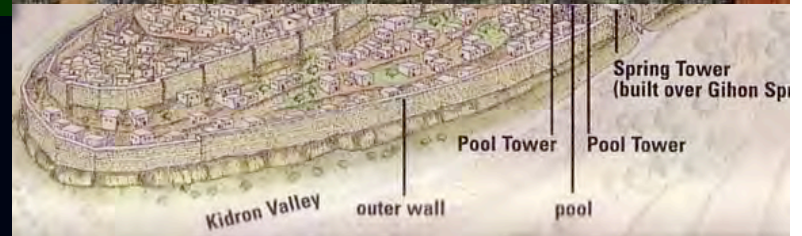
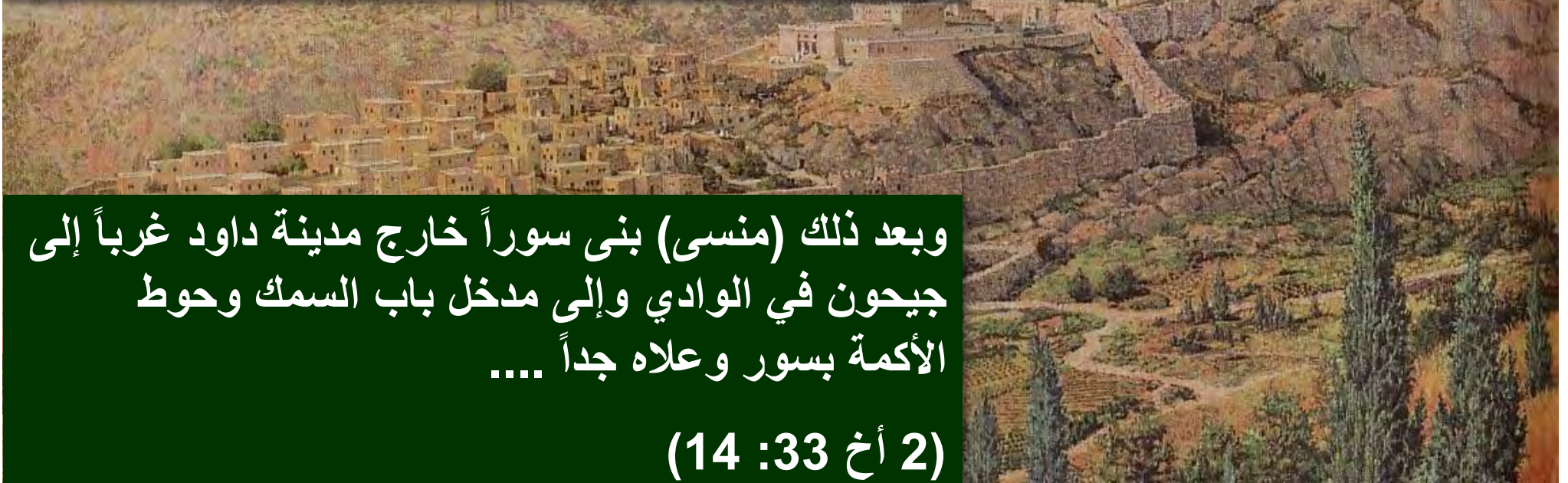
وتشدد (حزقيا) وبني كل السور المنهدم وأعلاه إلى  
الأبراج وسوراً آخر خارجاً وحصن القلعة مدينة داود  
وعمل سلاحاً بكثرة وأتراساً

(2 أخ 32: 5)

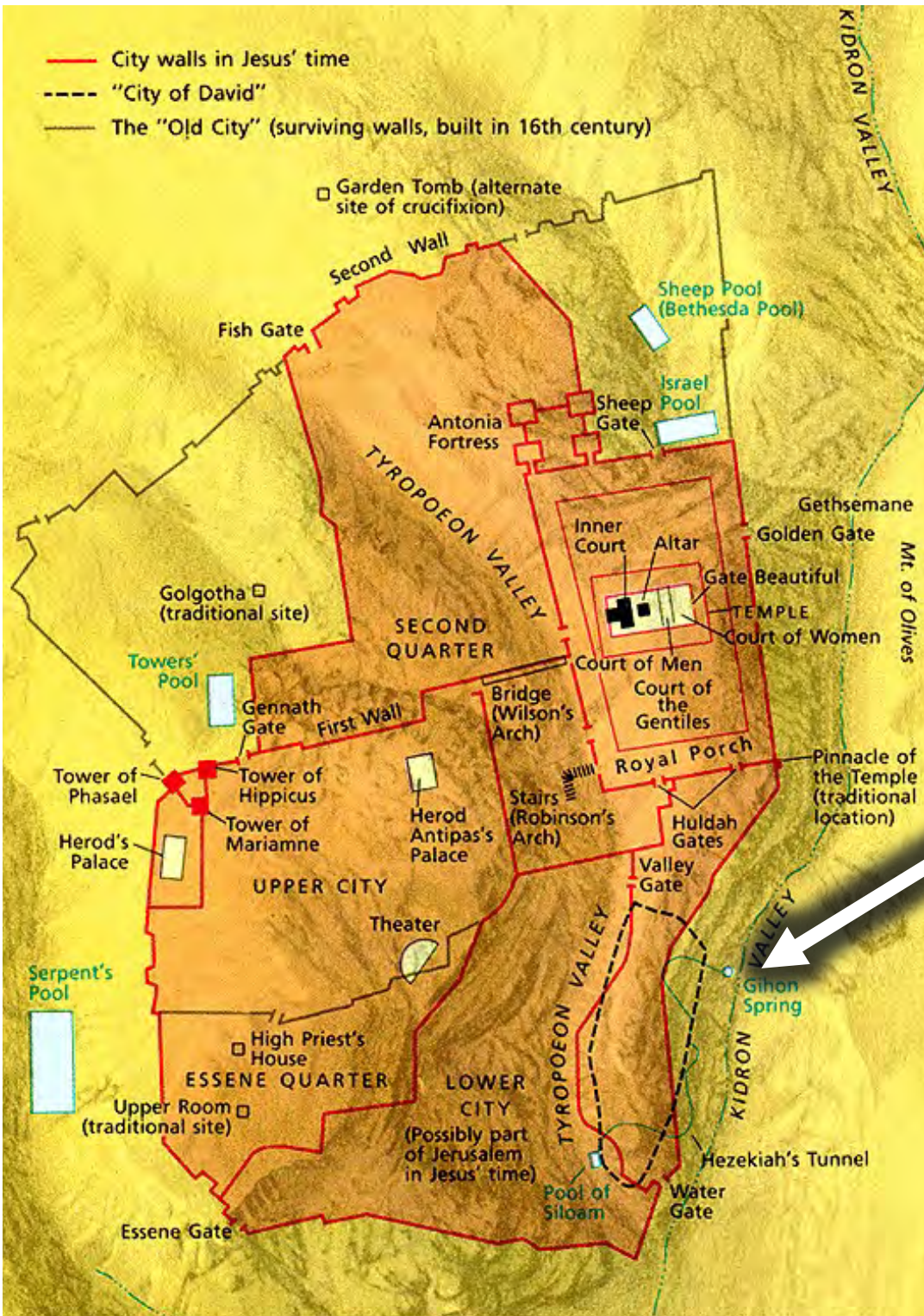
وبعد ذلك (منسى) بني سوراً خارج مدينة داود غرباً إلى  
جيحون في الوادي وإلى مدخل باب السمك وحوط  
الأكمة بسور وعلاه جداً ....

(2 أخ 33: 14)

## مدينة داود الشرقية







• المساوي

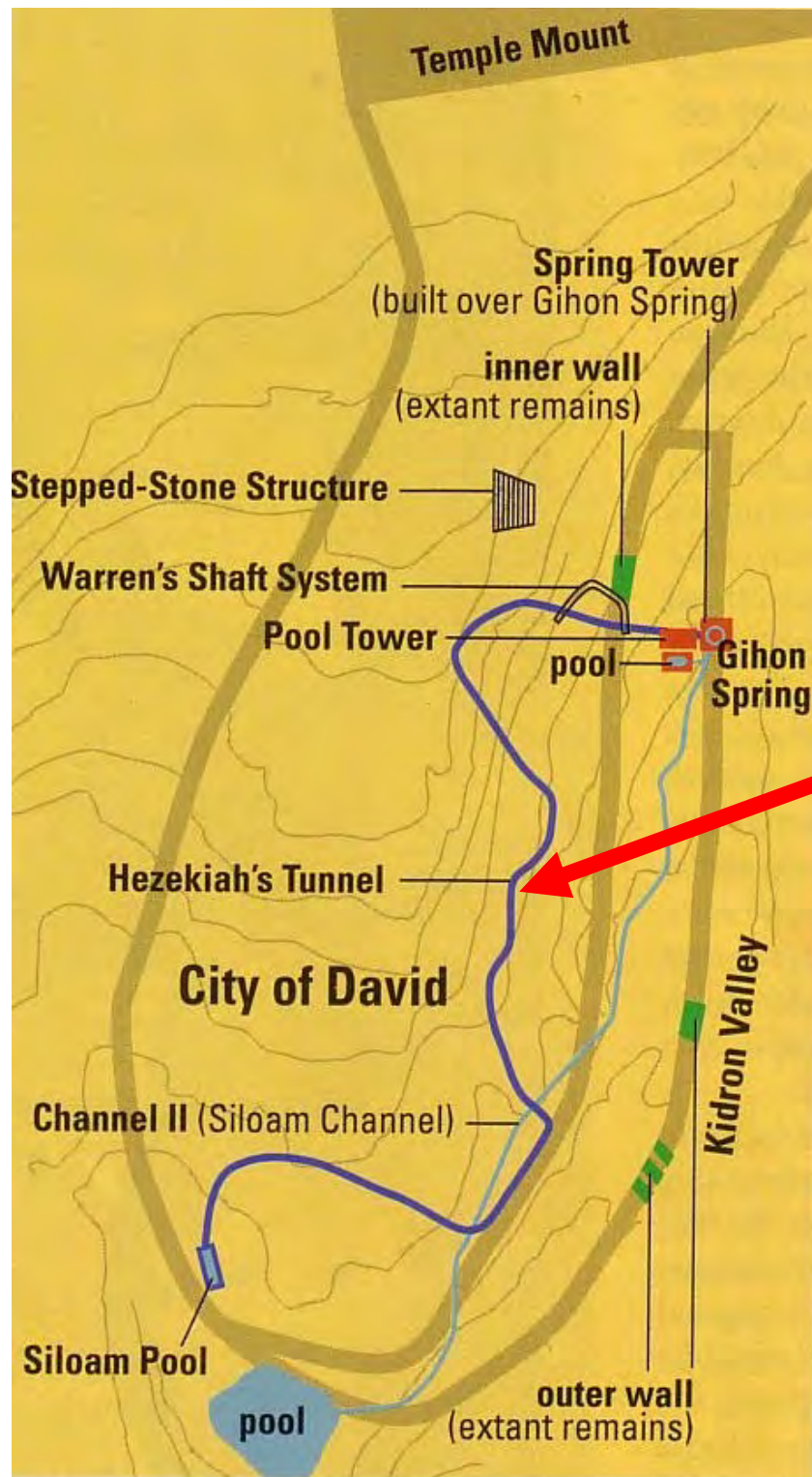
• المنافع

• تلال حامية

• مصدر مائي

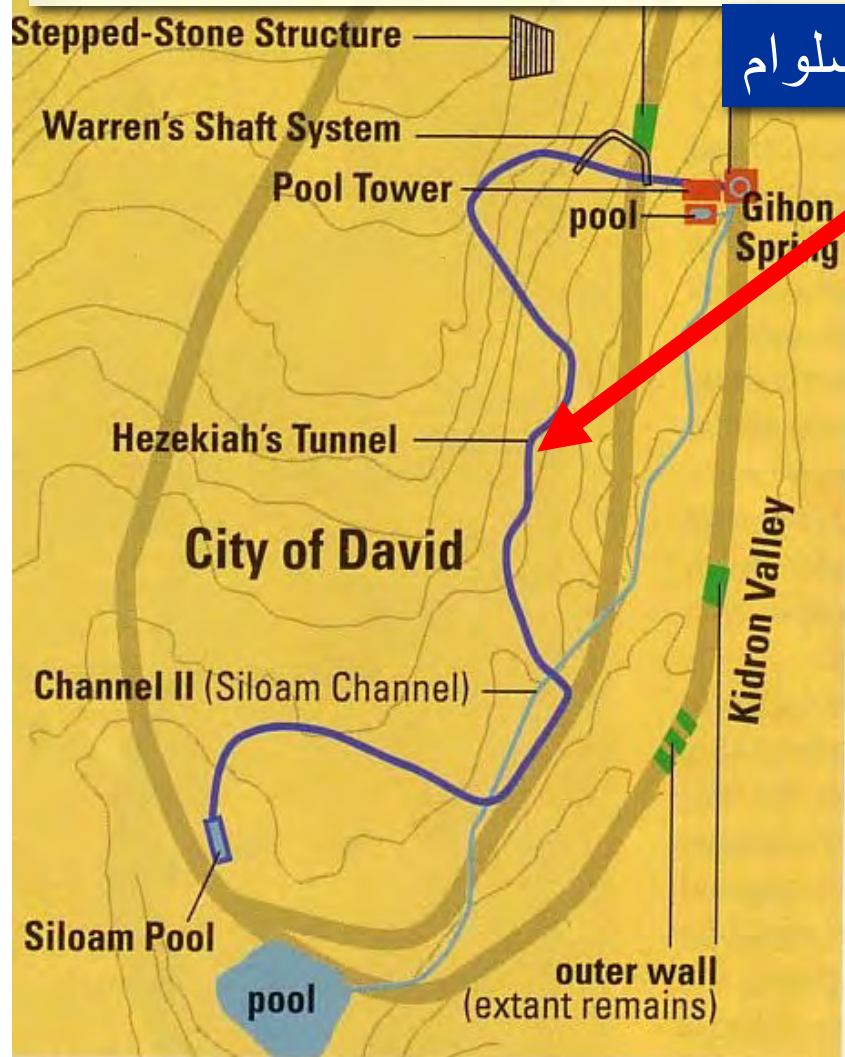


# نفق حزقيا



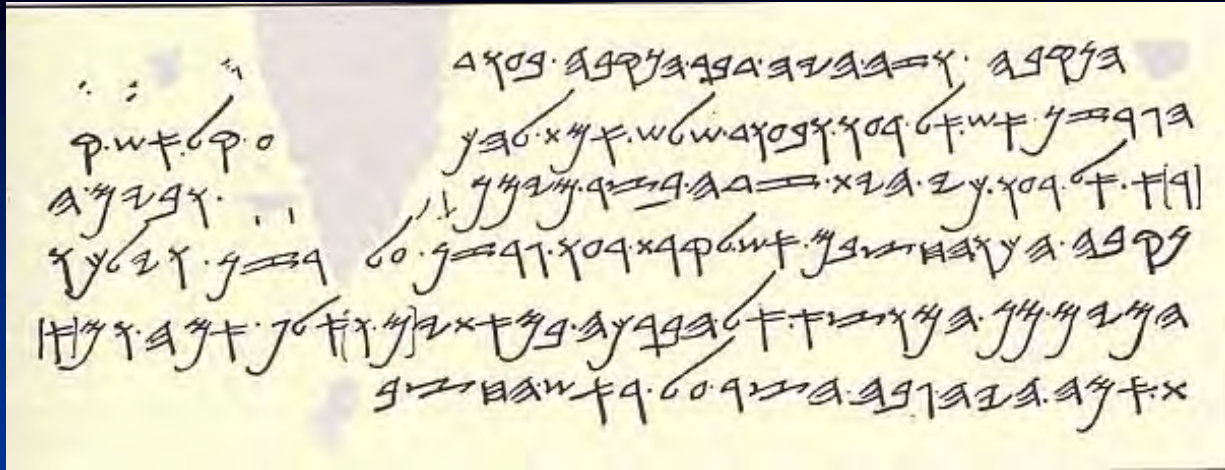
# نقش خرقيا

Handwritten text in Arabic script, likely a transcription of an ancient inscription. The text is arranged in several lines, with some characters appearing to be in a different script or dialect. The text is written in black ink on a light-colored background.



نقش سلوام

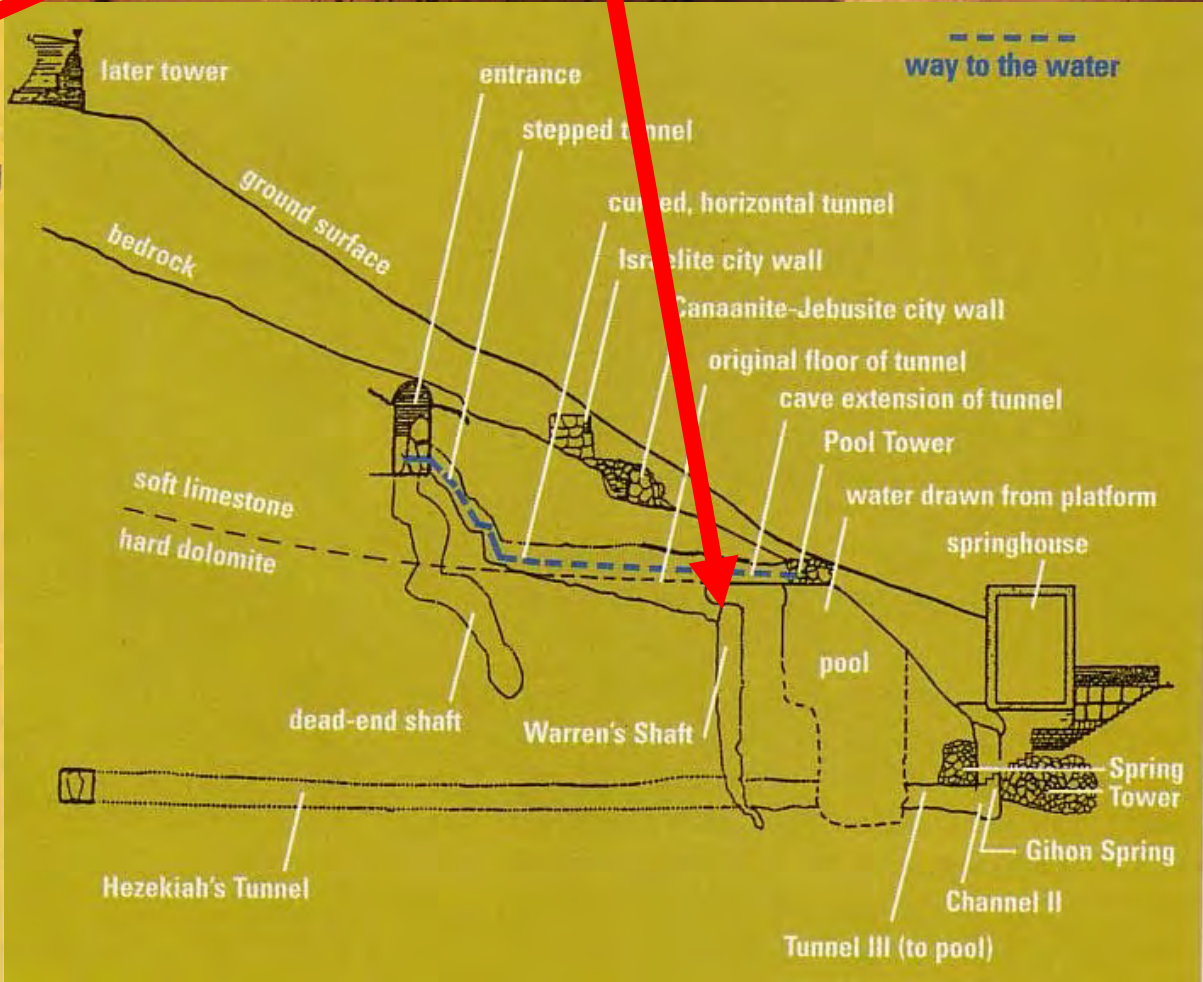
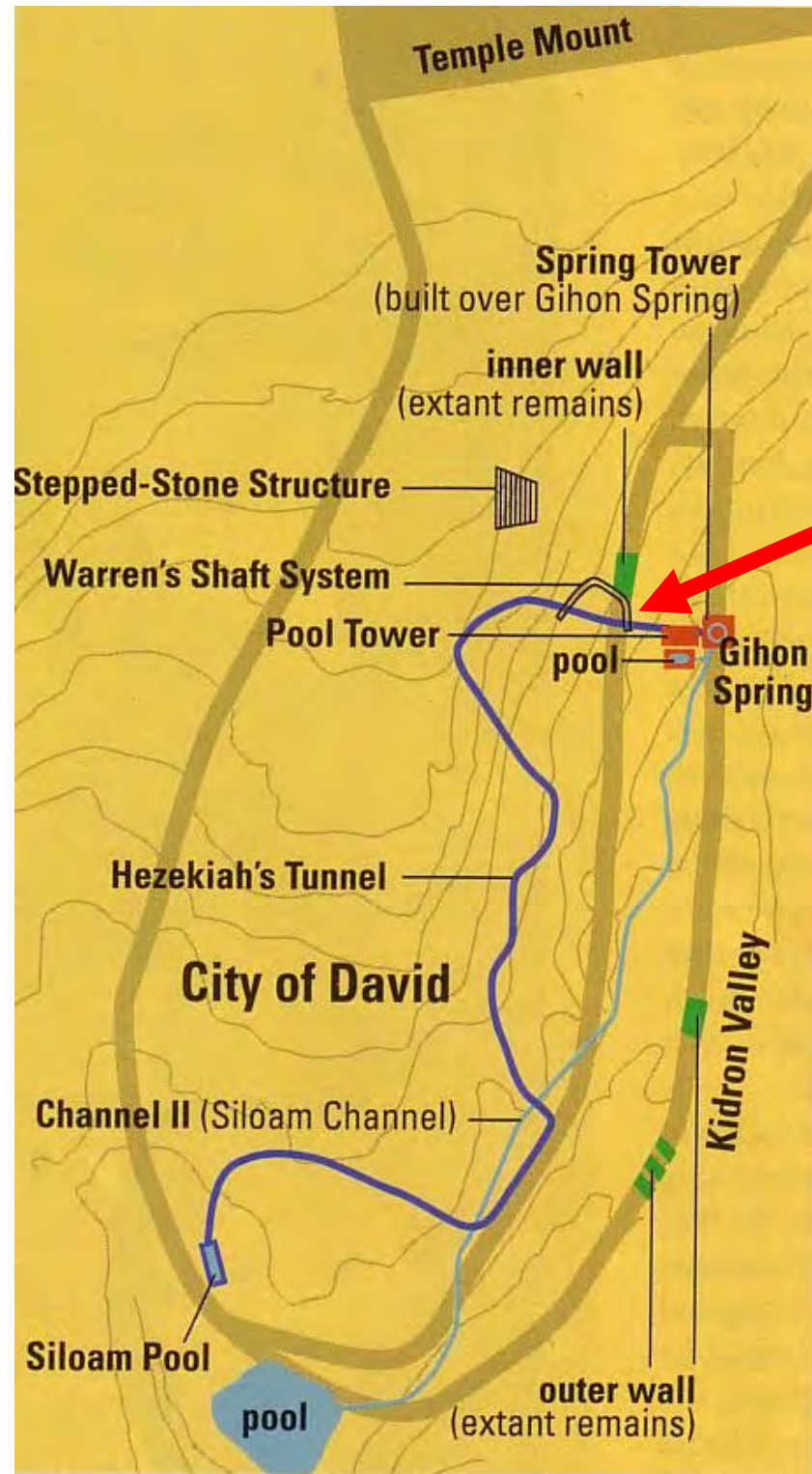




## نقش سلوام

"[... عندما] تم عبور (النفق). وكانت هذه هي الطريقة التي تم بها قطعها: بينما [...] (كانت) لا تزال [...] فأسًا (فأسًا)، كل رجل تجاه زميله، وبينما لا يزال هناك ثلاث أذرع يجب قطعها، [سمع] صوت رجل ينادي صاحبه، فقد كان في الصخرة تداخل عن اليمين [وعن اليسار]. وعندما تم حفر النفق، قطع عمال المحاجر (الصخرة)، كل رجل تجاه صاحبه، فأسًا بفأس؛ وكان الماء يجري من العين نحو الخزان مسافة ألف ومئتي ذراع، وكان ارتفاع الصخر فوق رؤوس عمال المحاجر مائة ذراع.»

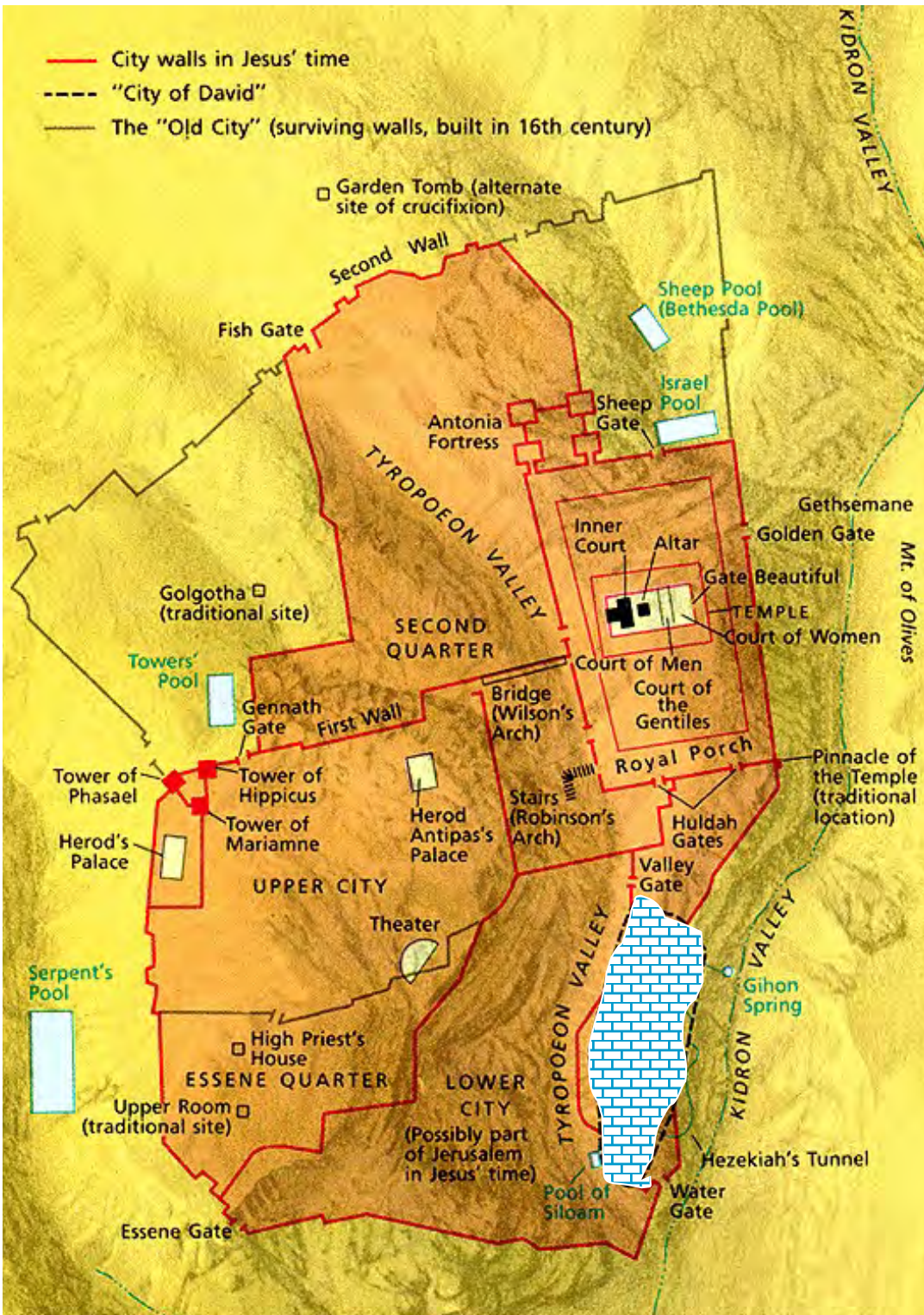
# بئر وارن



• المساوئ


• المنافع

• المراحل



اليبوسيون (1500 ق.م)

# نموذج مدينة داود (166/) (إعادة بناء المدينة اليبوسية القديمة)



# أودية وتلال اورشليم



التل الشرقي (جبل الزيتون)

وادي قدرون

تل الجبل الأوسط (المرية)

وادي تيروبيون

تل الجبل الغربي

وادي هنوم

# تلال أورشليم

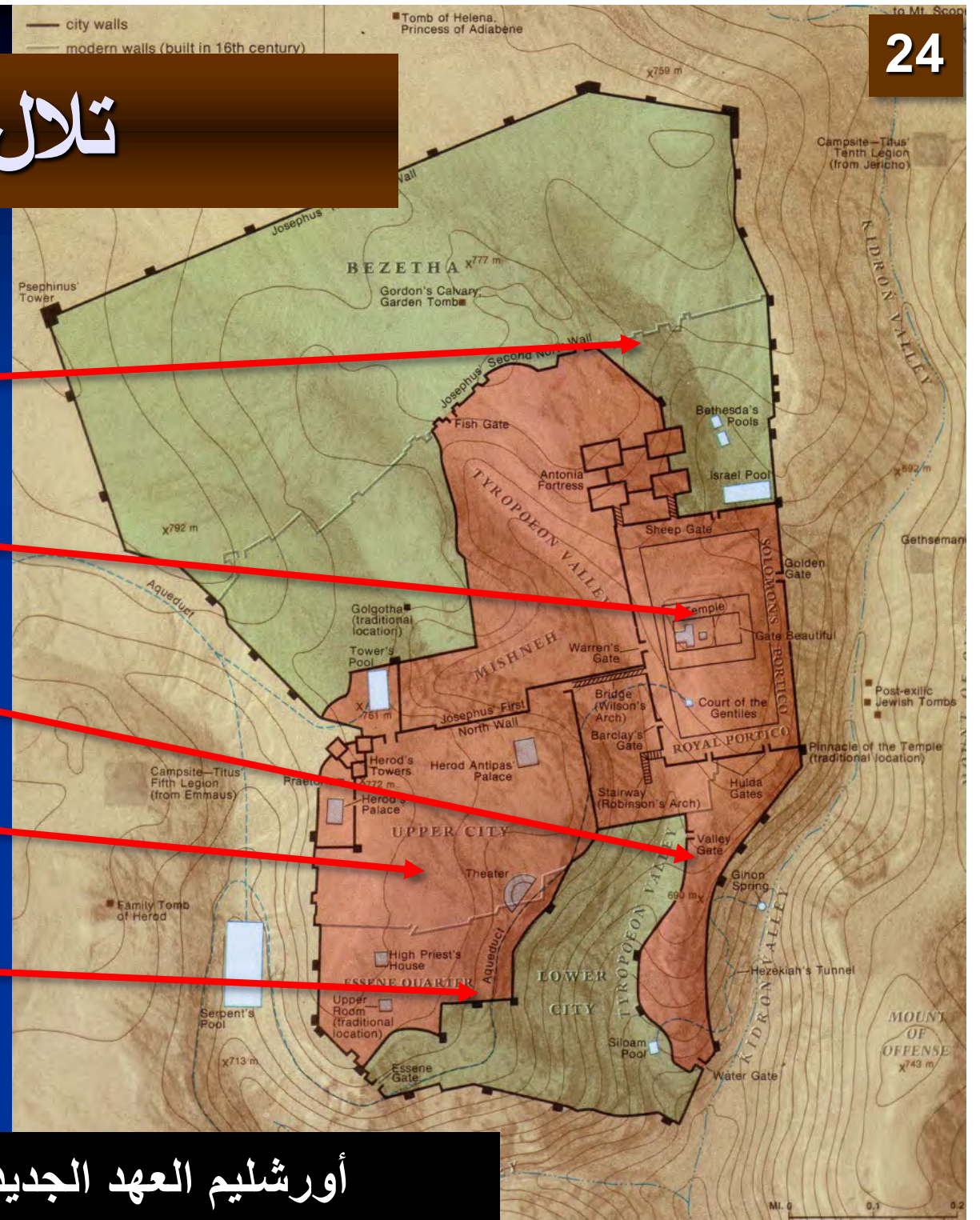
• الشمال الشرقي

• الهيكل

• أوفال

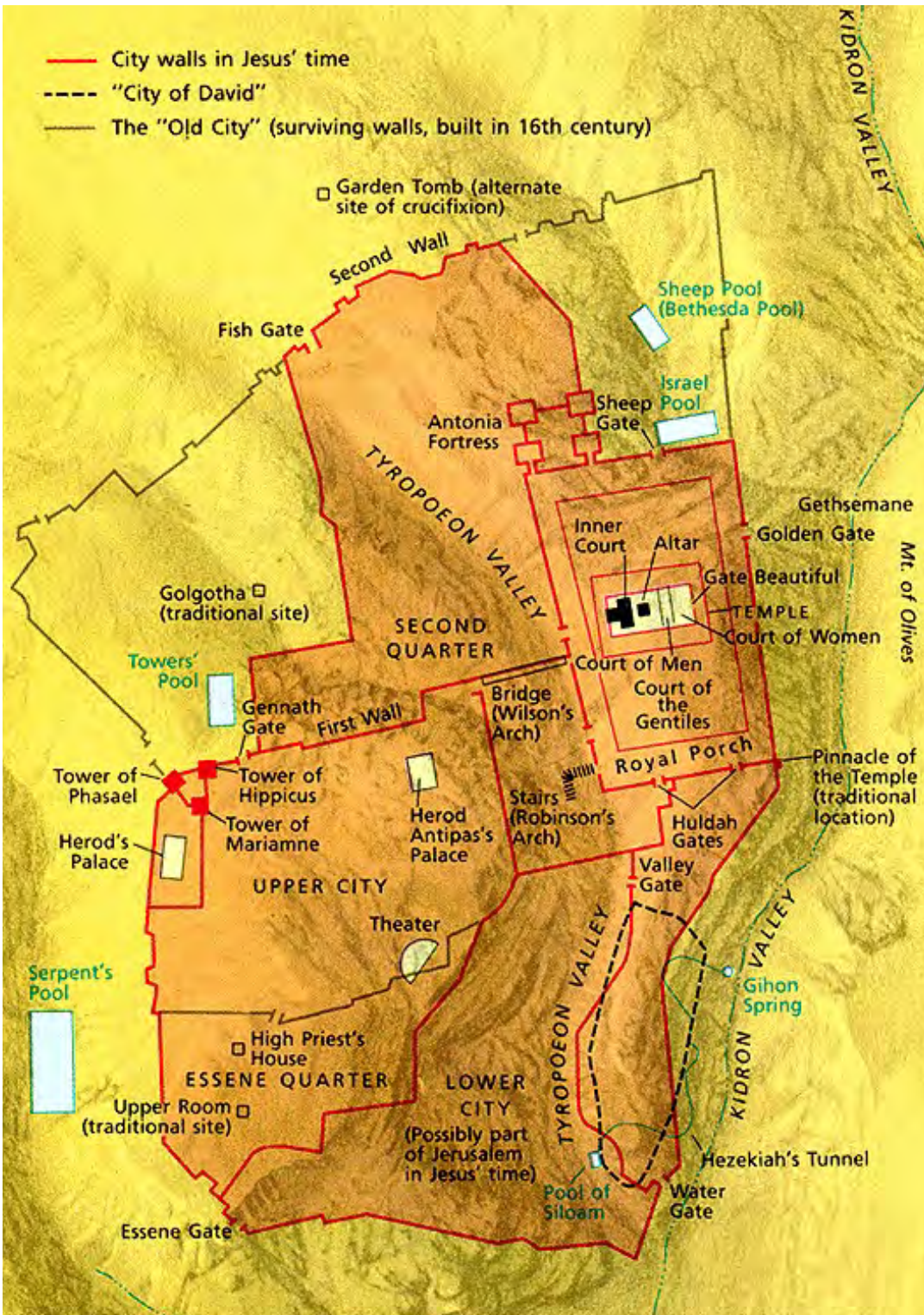
• المدينة العليا

• المدينة السفلى



أورشليم العهد الجديد





• المساوي

• الفوائد

• المراحل

• الأهمية

• اليهود

• المسيحيون

• المسلمون

• كل الأمم

# ماذا كان موقف إسرائيل من الأمم؟



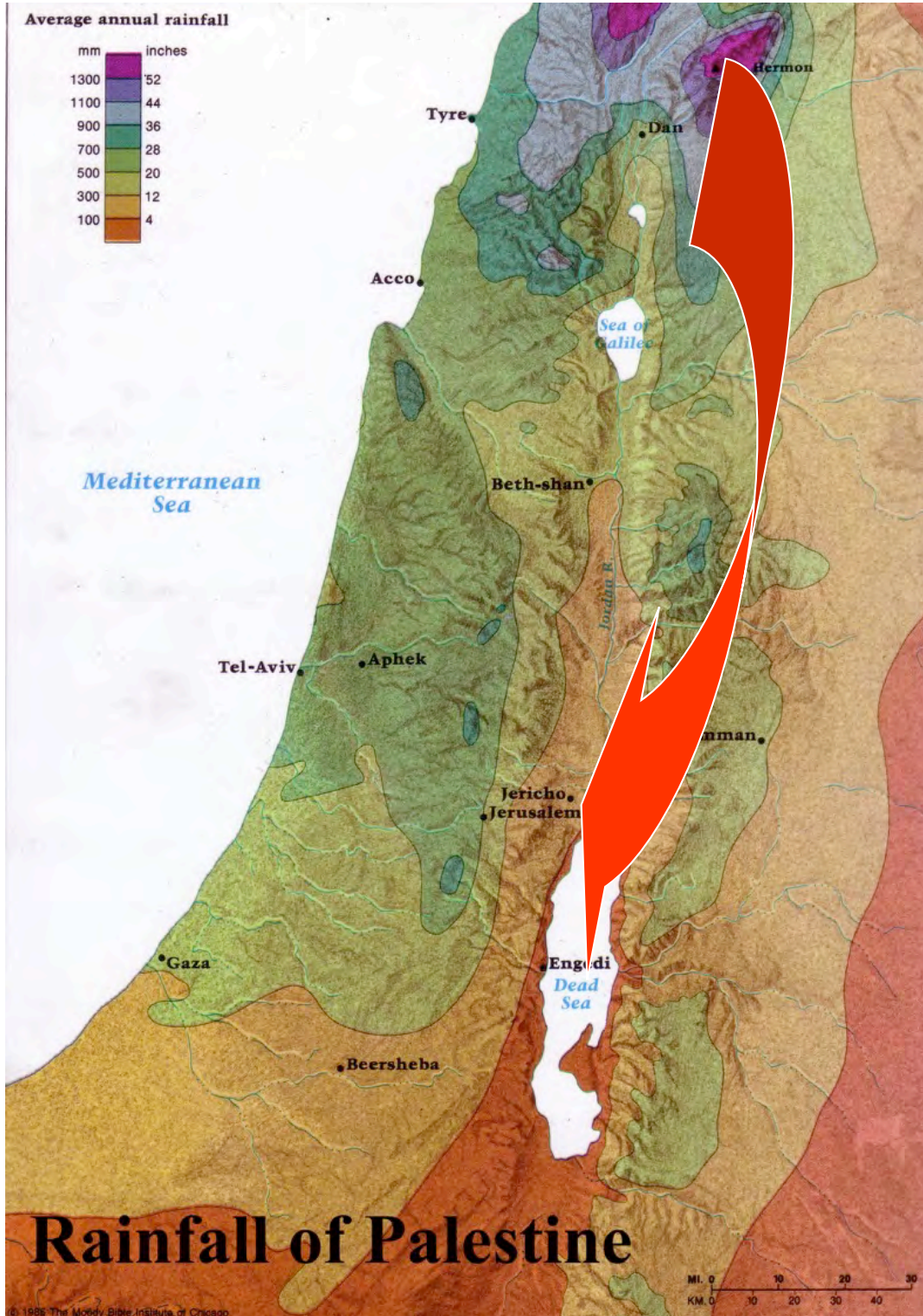
# عشرة مستويات يهودية من القداسة في الأرض

## إسرائيل مقابل المدن الأخرى

هناك عشر درجات من القداسة.  
إن أرض إسرائيل أقدس من أي  
أرض أخرى... حيث يخرجون منها  
الباكورة والرغيفين...

عاشر أقدس مكان





■ تم حصادها في أقصى  
شمال إسرائيل  
■ يتم إحضارها إلى اورشليم

الباكورة: مقدمة  
حزمة التبريد

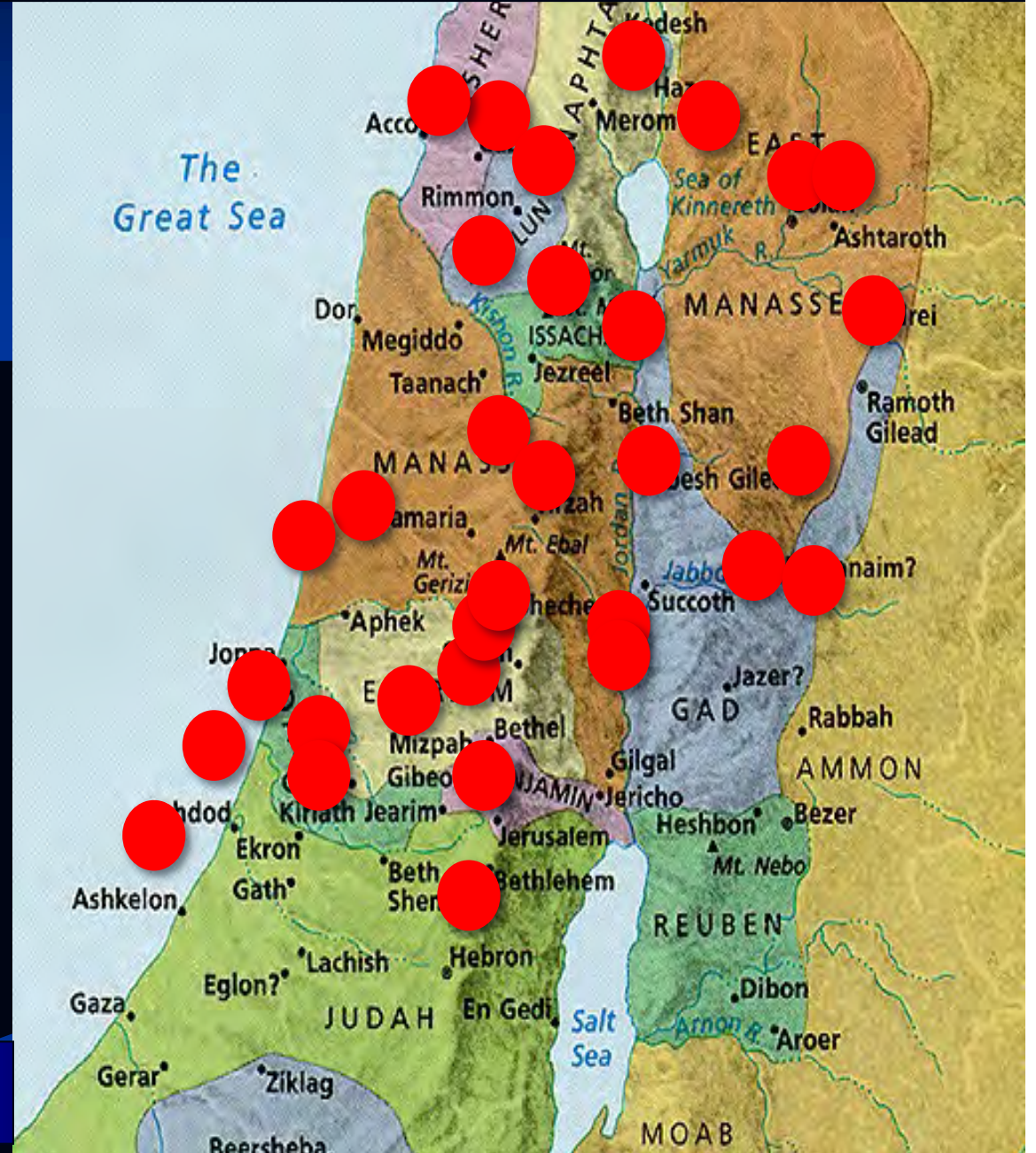
بيتزل، أطلس مودي لأراضي الكتاب المقدس، 50

# عشرة مستويات يهودية من القداسة في الأرض

## الأراضي الحضرية مقابل الريفية

المدن المسورة لا تزال أكثر  
قدسية حيث أنها يجب أن  
تخرج البرص والجثث من  
وسطها

تاسع أقدس مكان

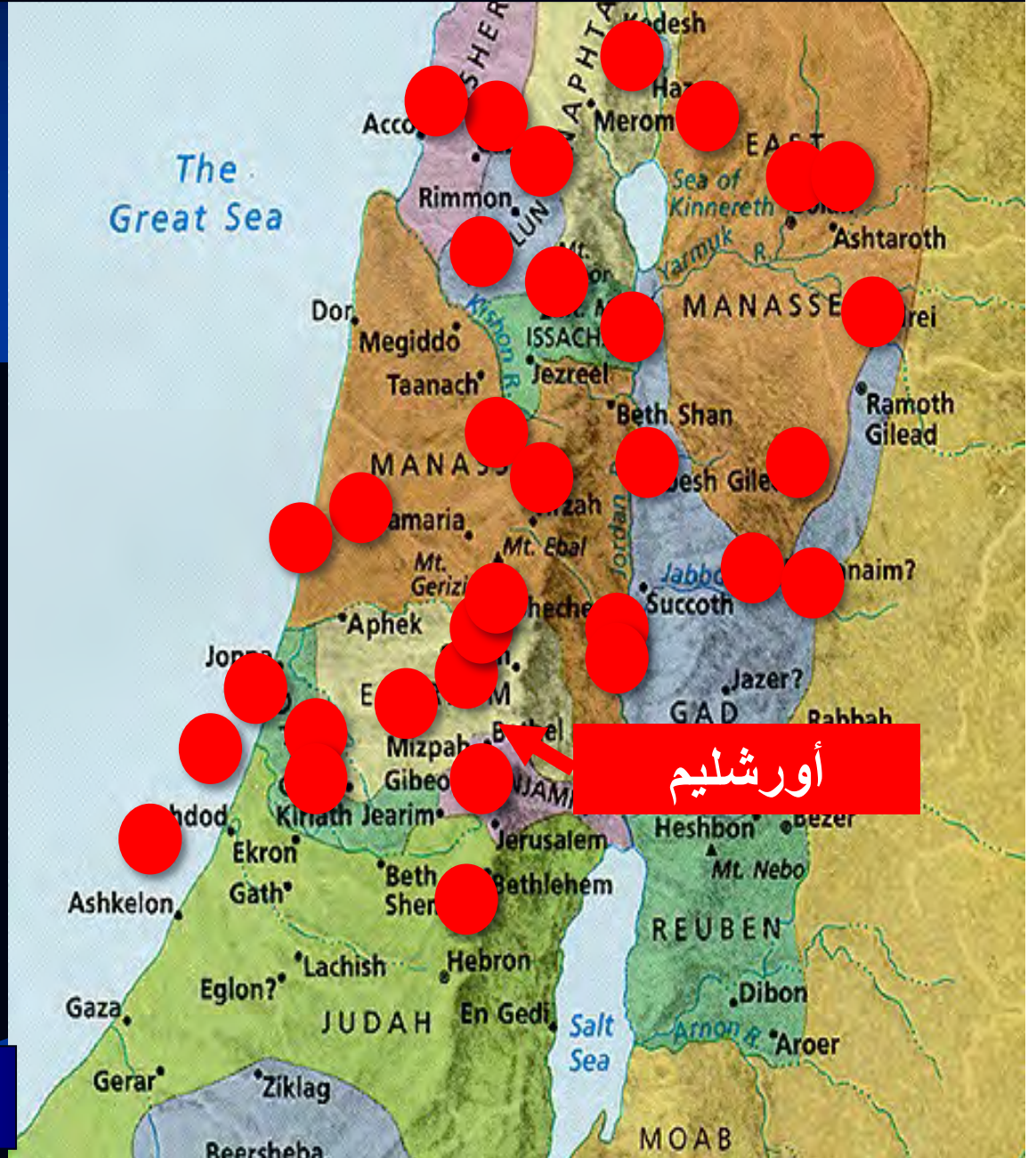


# عشرة مستويات يهودية من القداسة في الأرض

أورشليم مقابل المدن  
الأخرى

في سور أورشليم لا يزال  
هناك أكثر قدسًا لأنهم هناك  
فقط يأكلون [الطعام المقدس

ثامن أقدس مكان

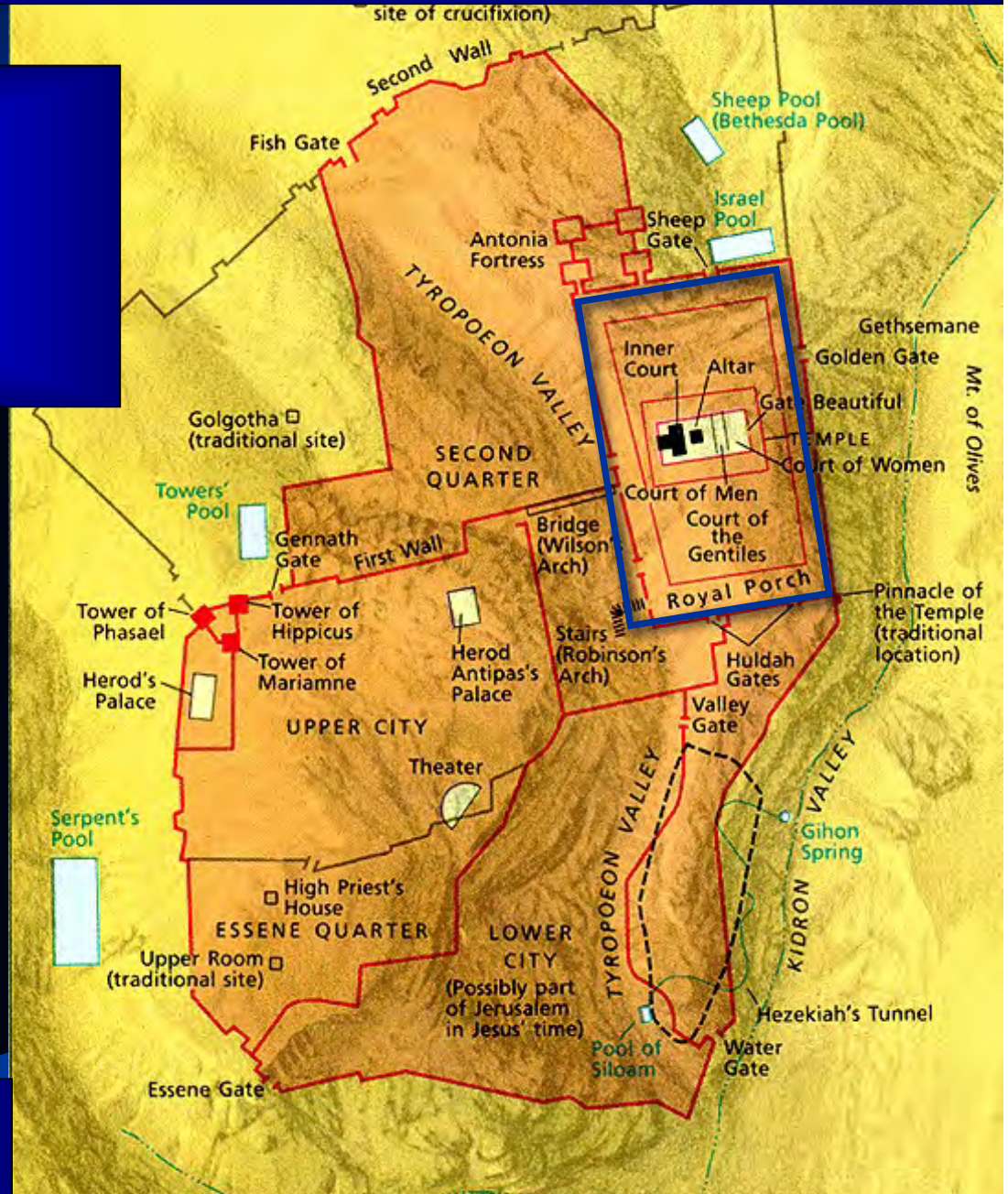


# عشرة مستويات يهودية من القداسة في الأرض

جبل الهيكل مقابل  
الأقسام الأخرى

لا يدخلها رجل ولا امرأة معه  
سيل ولا حائض ولا امرأة بعد  
الولادة

سابع أقدس مكان

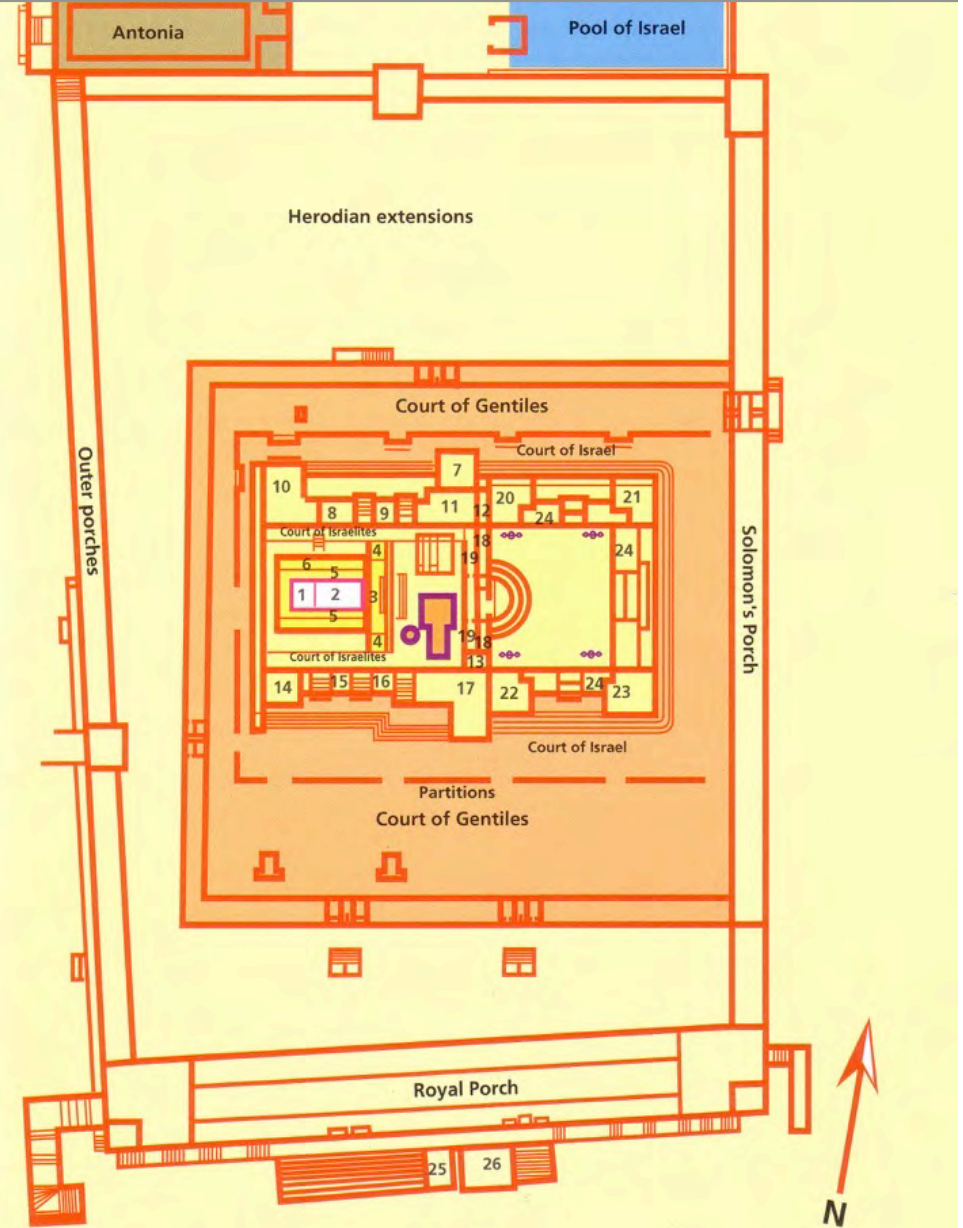


# عشرة مستويات يهودية من القداسة في الأرض

السور مقابل  
بقية جبل الهيكل

لا يجوز دخول الأمم ولا الذي  
به نجاسة من جثة

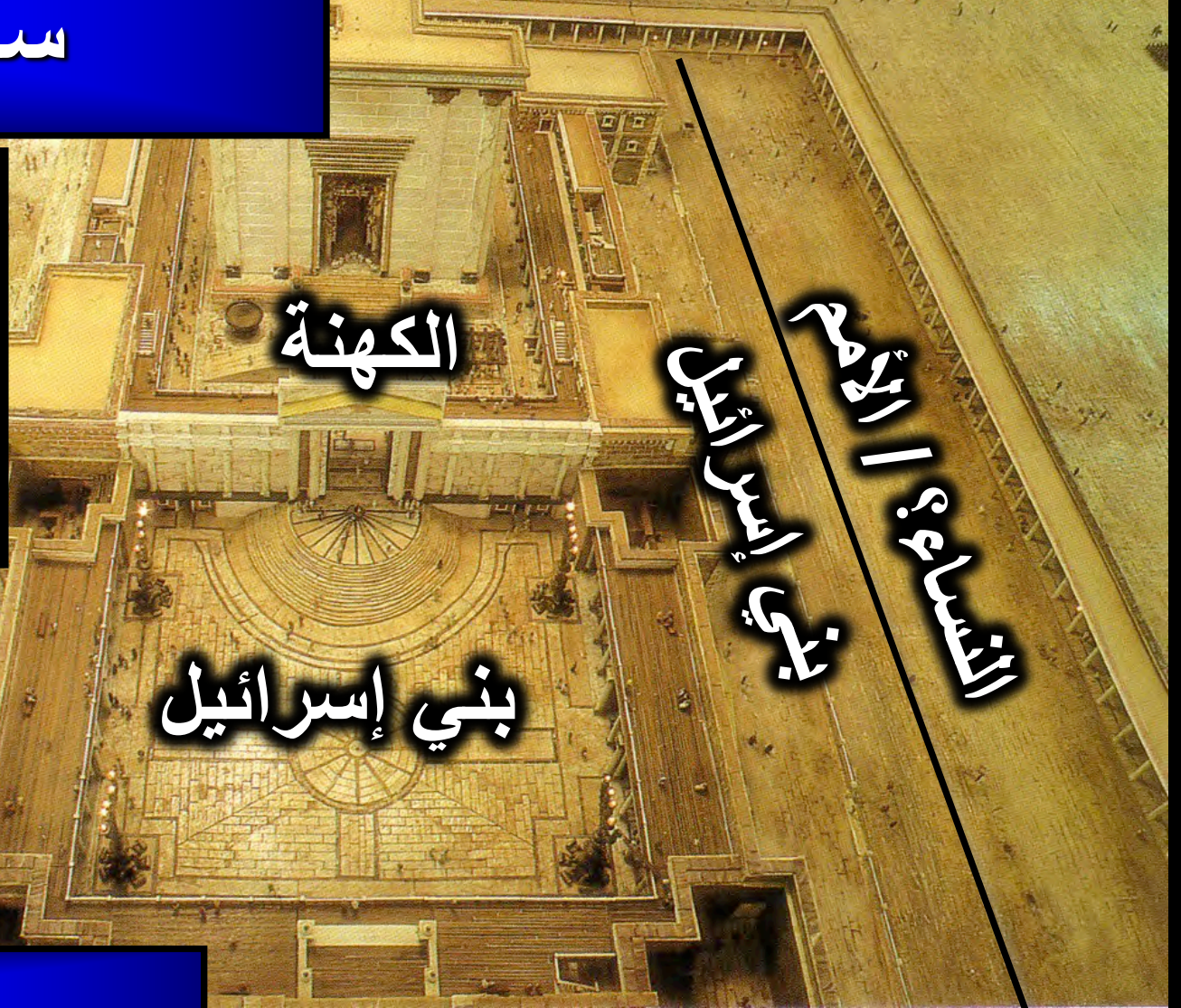
سادس أقدس مكان



# عشرة مستويات يهودية من القداسة في الأرض

## ساحة النساء

هذا المكان الأقرب  
للنساء يستبعد أيضاً  
الرجال الذين غسلوا  
أنفسهم في نفس اليوم



خامس أقدس مكان

# عشرة مستويات يهودية من القداسة في الأرض

## ساحة بني إسرائيل

فقط الرجال الذين اكتملت  
كفارتهم يمكنهم الدخول  
(وإلا كانوا بحاجة إلى  
ذبيحة خطية)



رابع أقدس مكان

# عشرة مستويات يهودية من القداسة في الأرض

## ساحة الكهنة

فقط للكهنة والرجال الذين  
يجب عليهم وضع الأيدي  
والذبح والترديد



ثالث أقدس مكان

# عشرة مستويات يهودية من القداسة في الأرض

## بين الرواق والمذبح

فقط الكهنة الذين ليس لديهم  
عيوب وشعر مربوط يمكنهم  
الدخول إلى هنا لغسل أيديهم  
وأرجلهم



الرواق

المذبح

ثاني أقدس مكان




## البوابات العظمى

هذه تؤدي إلى حرم  
الهيكل. فقط الكهنة الذين  
غسلت أيديهم وأرجلهم  
يمكنهم الدخول هنا.

# عشرة مستويات يهودية من القداسة في الأرض

## القدس


فقط الكهنة الذين غسلت  
أيديهم وأرجلهم يمكنهم  
الدخول هنا.



أقدس مكان

# عشرة مستويات يهودية من القداسة في الأرض

القدس




أقدس مكان

# عشرة مستويات يهودية من القداسة في الأرض

## قدس الأقداس

فقط رئيس الكهنة يمكنه  
الدخول من وراء  
الحجاب ومرة واحدة  
فقط سنويًا في يوم  
الكفارة



المكان الأكثر قداسة

## Where's the Square?

How did Leen Ritmeyer locate the original Temple Mount platform? This plan highlights the clues he used to identify each corner of the square structure. Unlike earlier researchers, who started with their understanding of where the Temple stood and then tried to outline the platform around it, Ritmeyer first assembled archaeological clues to pinpoint the square Temple platform. Only then did he venture to locate the Temple itself.

### The Telltale "Step"

(see p. 28)

Ritmeyer noted two anomalies about the bottom step of the staircase at the northwest corner of the Muslim platform: it consists of pre-Herodian building blocks and it is parallel not to the Muslim platform but to the eastern wall of the Temple Mount. Ritmeyer wondered if this step was actually part of an early wall. He also noted that a line drawn to the east from the northern edge of these blocks passes along a rock scarp (a sheared-off rock ledge) before meeting the eastern wall. The length of this line is 861 feet, equal to 500 royal cubits by the 20.67 inches-per-cubit measure. Five hundred cubits is the measurement given in an ancient Jewish source for each side of the Temple platform.

### The Northern Part of the Eastern Wall

(see pp. 40-41)

Ritmeyer noticed an anomaly as well as his postulated northeast Temple Mount corner. The lowest course above ground in this area protrudes from the later and clearly different masonry above it. This protruding course ends at the point marked "offset" on the plan, north of the northeastern corner of the proposed square Temple Mount. Ritmeyer hypothesized that a defensive tower stood in the area between the northeast corner of the square Temple Mount and the offset. A comparable tower may have been attached at the northwest corner, between the "step" and the fosse, or moat.

### The Southern End of the Eastern Wall

(see pp. 38-39)

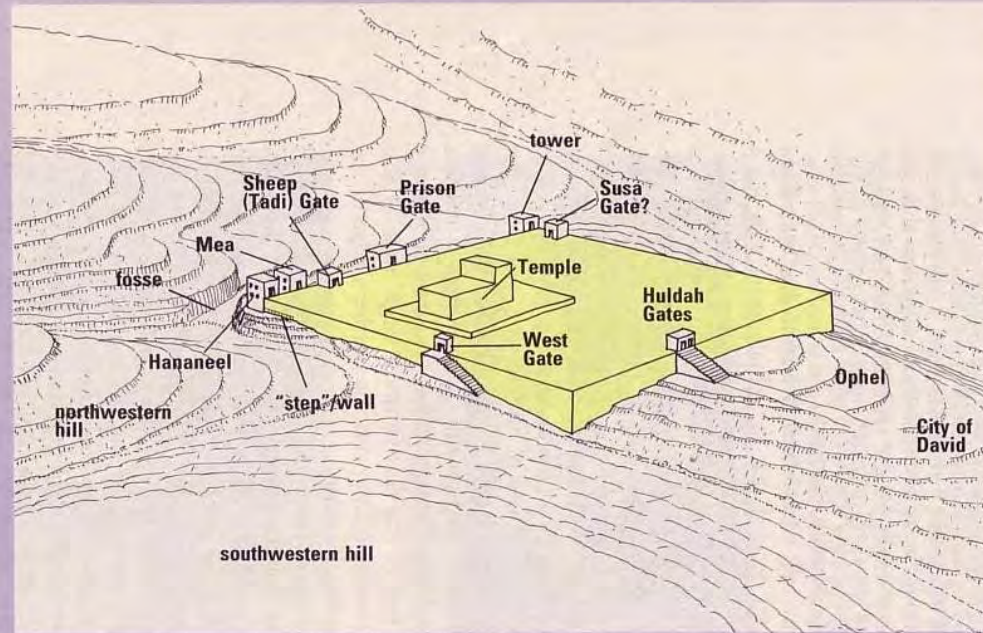
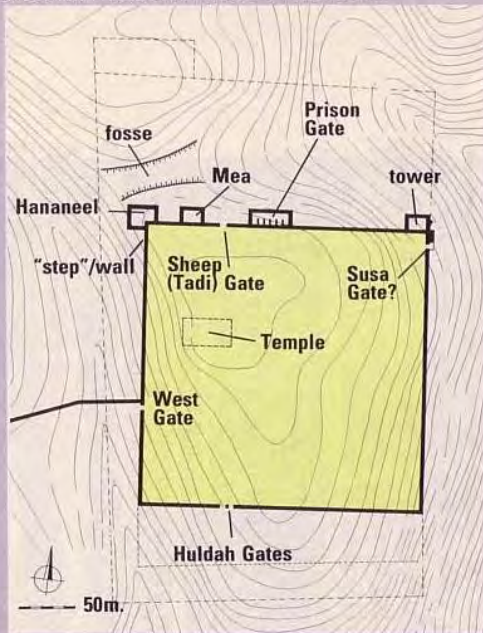
A slight bend in the eastern wall helped Ritmeyer fix the southeastern corner of the square Temple Mount. The famous 19th-century explorer of Jerusalem Charles Warren recorded this bend. When Ritmeyer measured it, he found that it began exactly 500 royal cubits south of where his proposed northern wall intersects the eastern wall. Ritmeyer then drew a perpendicular line west from where the bend in the eastern wall begins and a line directly south from the "step," yielding two sides each 500 cubits long. Later expansions of this original square platform, as Ritmeyer reconstructs them, are shown on pages 30-31; his placement of the Temple appears on page 44.



square Temple Mount  
 Hasmonean extension  
 Herodian expansion

لين ريتماير، تحديد موقع جبل الهيكل الأصلي  
مراجعة علم آثار الكتاب المقدس  
١٨ (مارس/أبريل ١٩٩٢): ٢٧

ORIGINAL SQUARE TEMPLE MOUNT

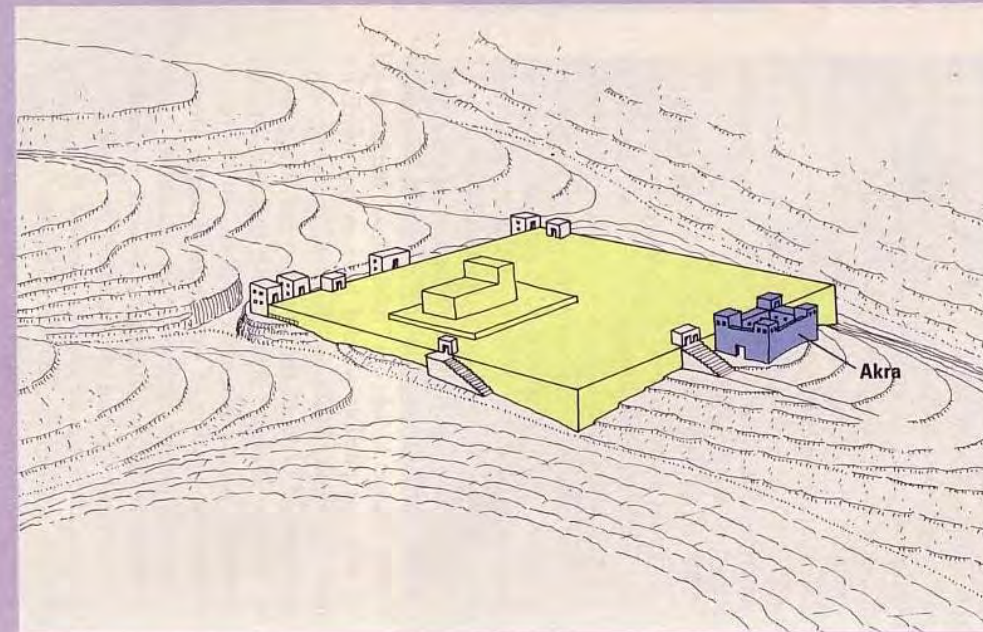
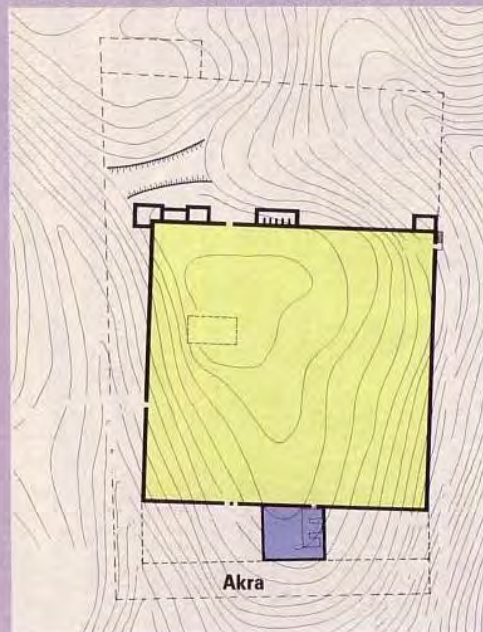


The four major stages of development of the Temple Mount platform are shown here from two views—as plans seen from above and as perspective reconstructions viewed from the southwest.

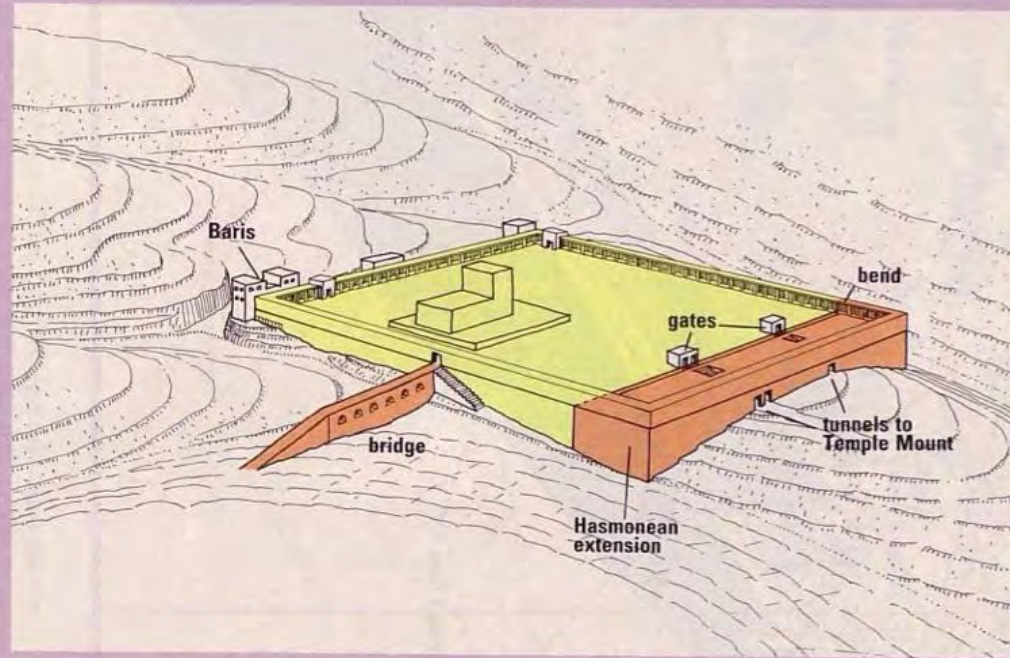
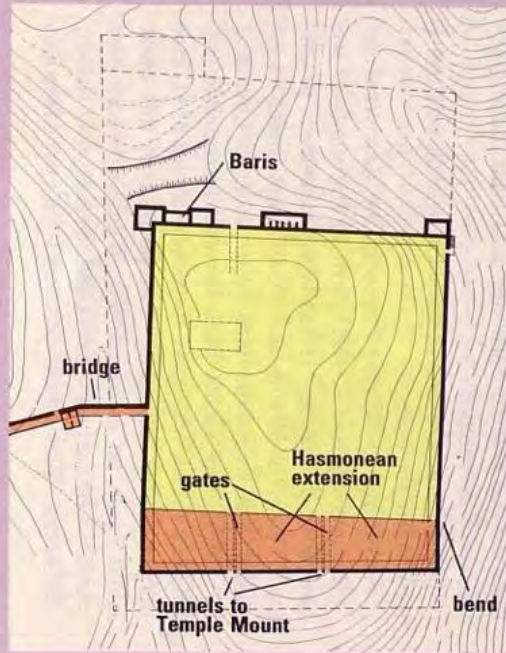
SQUARE TEMPLE MOUNT

This square platform (top drawings) supported the First Temple, which was destroyed by the Babylonian ruler Nebuchadnezzar in 587/586 B.C. and then rebuilt by Nehemiah and the returnees from the Babylonian Exile in about 444 B.C. According to Nehemiah 3:1 and 12:39, the towers of Hananeel and Mea stood at the northwest corner of the Temple Mount. The Sheep Gate and Prison Gate were to the east of them. As recorded in Jeremiah 31:38 and Zechariah 14:10, Hananeel existed already at the end of the First Temple period, which also indicates that the square Temple Mount existed then as well. After the destruction of Hananeel and Mea in 587/586 B.C., they were rebuilt and called Baris by the Hasmonean ruler John Hyrcanus I (134-104 B.C.). According to Josephus the Baris stood on the north side of the Temple, apparently on the same spot where previously the towers of Hananeel and Mea stood. This Baris was destroyed in 63 B.C. by Pompey. Herod rebuilt Baris between 37 and 31 B.C. (that is, before he enlarged the Temple Mount) and renamed it Antonia after his patron Mark Antony. This original Antonia was located therefore at the northwest

SELEUCID ADDITION OF AKRA (186 B.C.)



## HASMONEAN EXTENSION (141 B.C.)



corner of the square Temple Mount. Herod later built another fortress, also Antonia, at the northwestern corner of his enlarged Mount.

25

## SELEUCID ADDITION

In 186 B.C. the Seleucid ruler of Syria built the Akra (drawings second from top), a fortress intended to control the population of Jerusalem. It adjoined the southern side of the Temple Platform.

## HASMONEAN EXTENSION

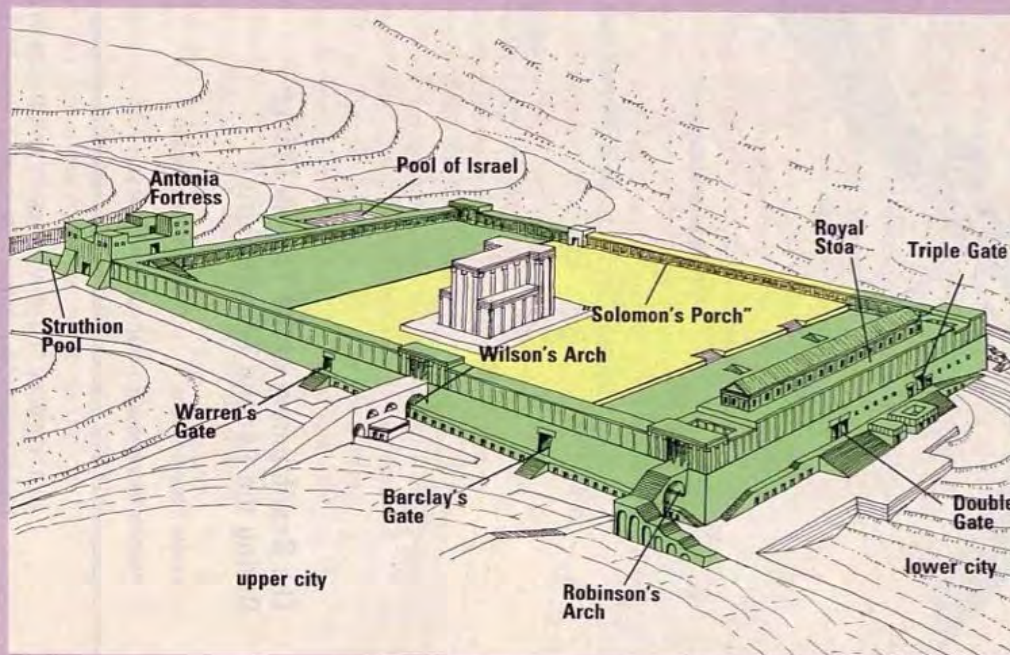
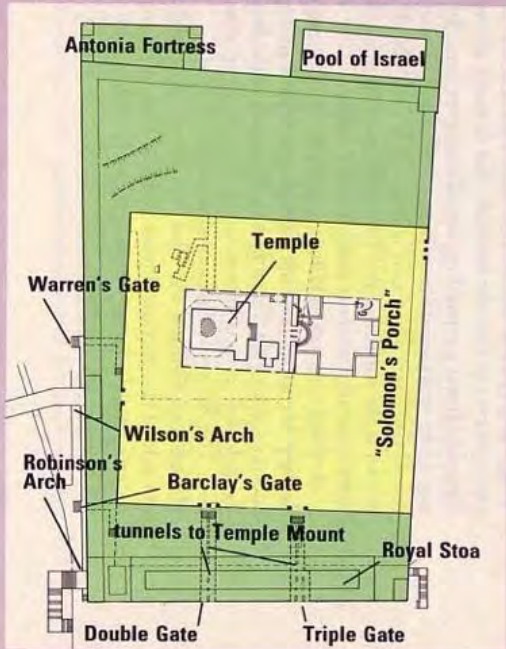
The Hasmoneans extended the platform (drawings third from top) along the southern end of the Temple Mount in 141 B.C., building atop the dismantled Akra fortress. A pair of tunnels that would later be known as the Double and Triple Gate passageways were built at the south, leading up to the Mount.

## HERODIAN EXPANSION

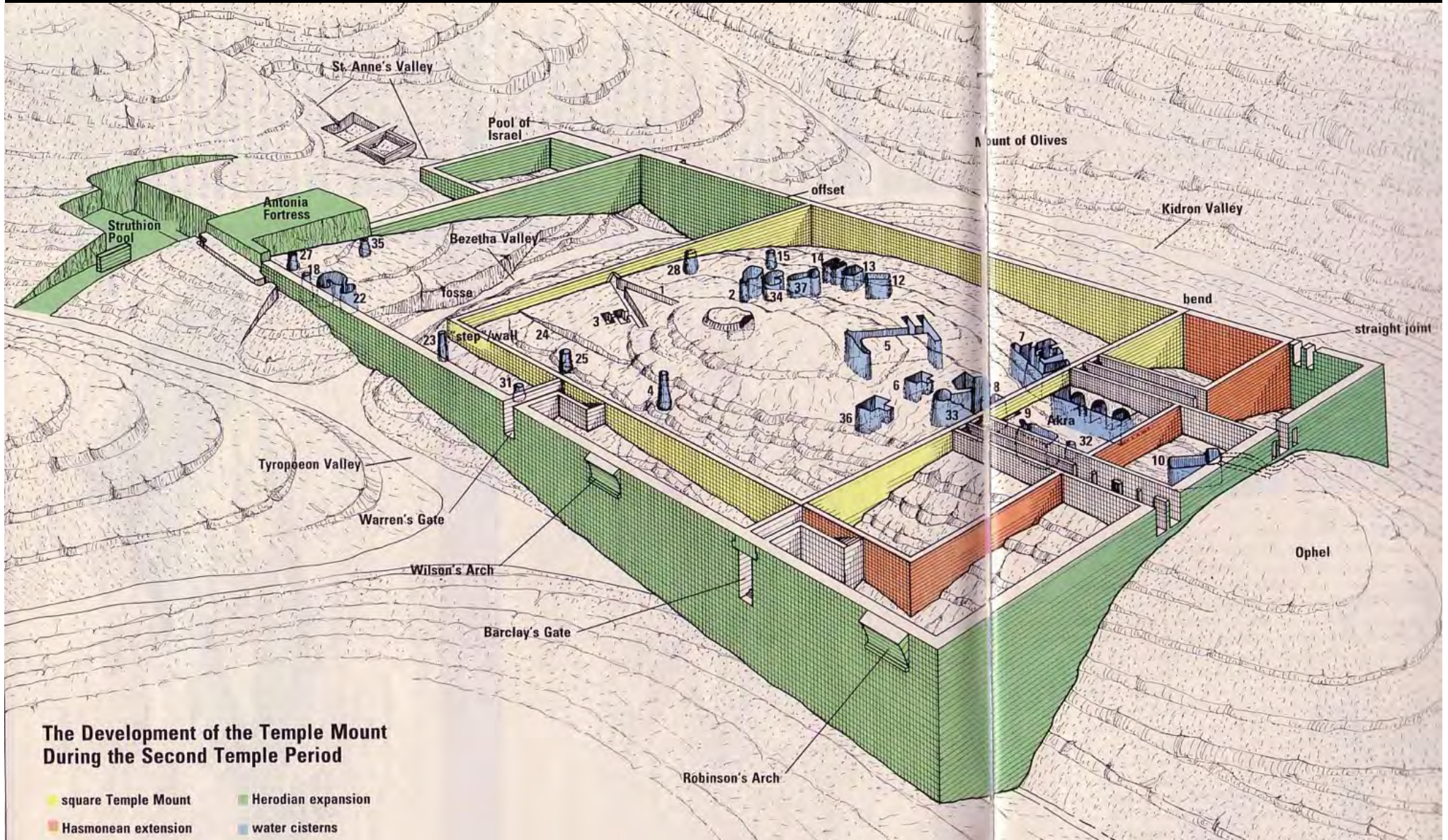
The last and most extensive expansion of the Temple Mount (bottom drawings) occurred under King Herod (37-4 B.C.), who enlarged the Mount on the north and west and even further to the south.

At the northwest corner of the newly expanded platform, Herod built the Antonia fortress to defend the Temple precincts. The north side of the Temple was most vulnerable to attack because it did not have a valley to hamper assaults, as did the other three sides. Because the eastern edge of the Temple Mount drops off steeply into the Kidron valley, no extension was ever made on that side.


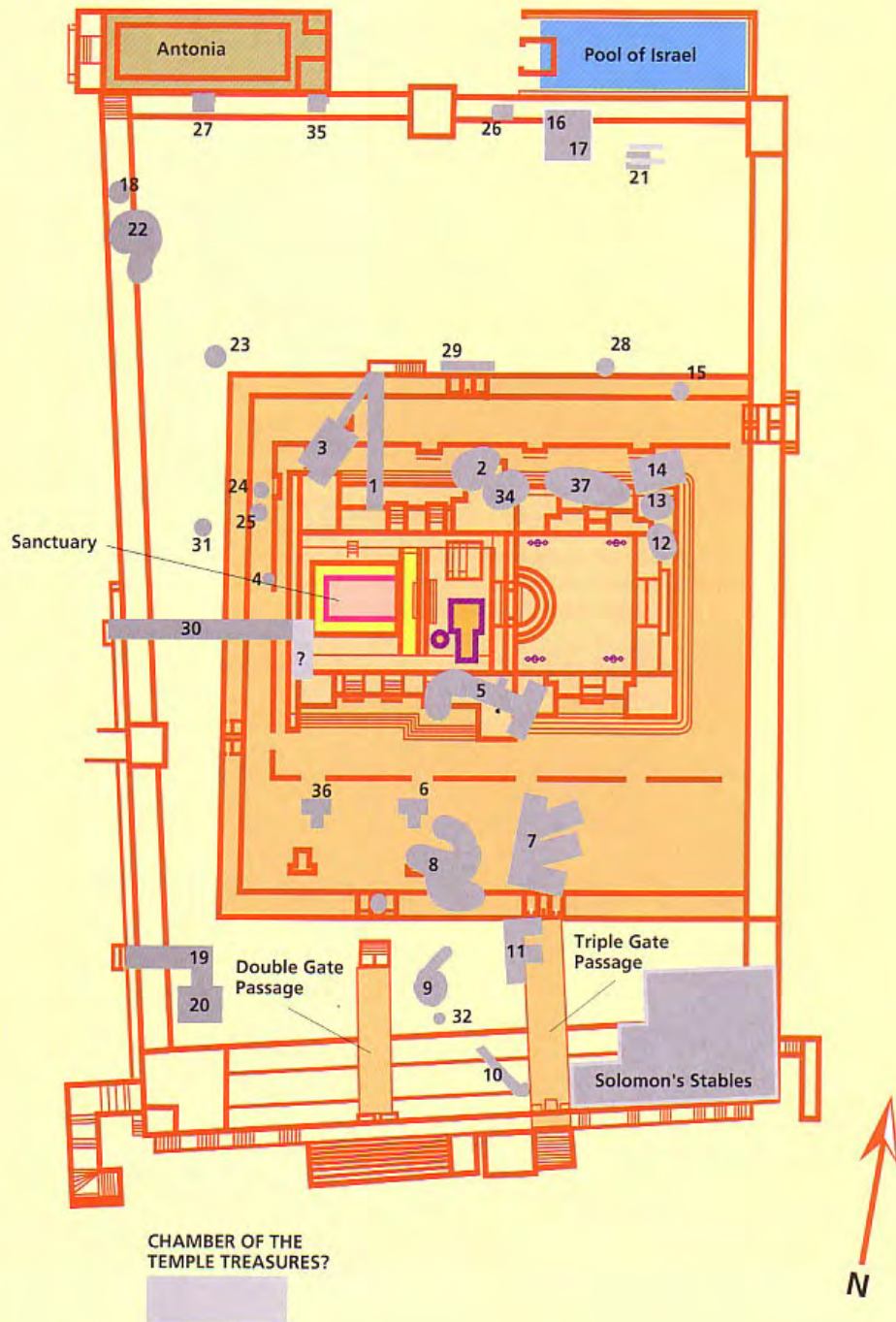
## HERODIAN EXPANSION (19-11 B.C.)



# تطور جبل الهيكل




# Underground Chambers of the Temple



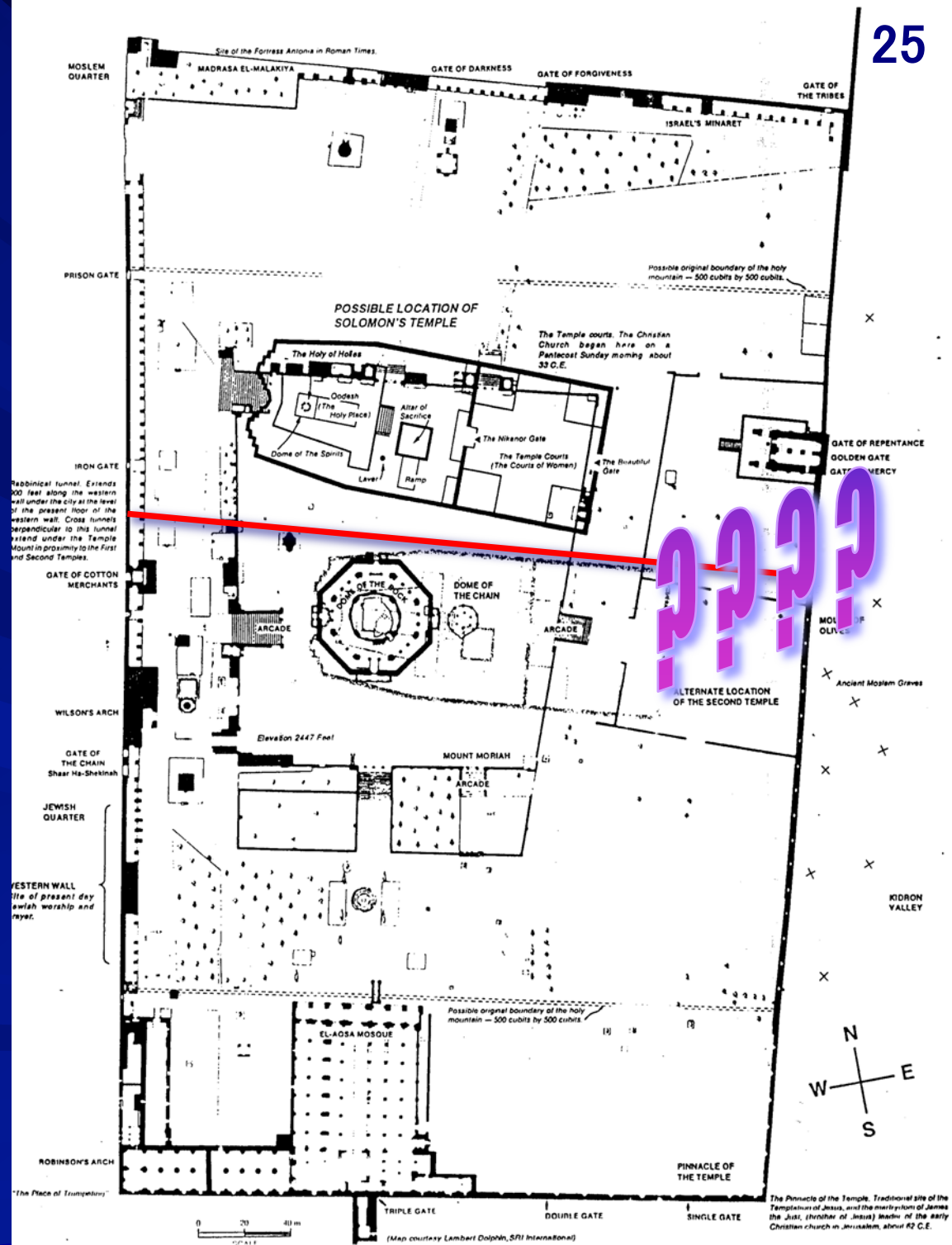
# الحائط اليهودي الغربي



# صلوات لأجل الهيكل الثالث



# جبل الهيكل المعاصر



2001

# أورشليم اليوم



## THEN

- 1 Golgotha** Reputed site of Jesus' crucifixion and tomb
- 2 Wealthy residential area** Luxurious two-story houses
- 3 West side of Temple Mount** Huge platform built by Herod
- 4 Main entrance** Staircase and passageways to Temple Mount
- 5 Beautiful Gate** Where Jesus may have entered the city

## NOW

- Church of the Holy Sepulcher** First built ca. A.D. 326
- Jewish Quarter** Restored after the 1967 war
- Western (Wailing) Wall** Remains are an important Jewish shrine
- Al-Aqsa Mosque** One of Islam's largest and holiest mosques
- Golden Gate** Blocked site where believers expect Messiah to enter

PHOTOGRAPH BY BARON WOLMAN

# سيعد ضد المسيح معاهدة مدتها 7 سنوات مع إسرائيل



على الاغلب سيتمكنهم ذلك من إعادة بناء هيكل اورشليم  
(فترة الهيكل الثالث)

# الرجاء اليهودي عن القيامة

اليهود المدفونون على جبل الزيتون يأملون أن يكونوا أول من يدخل البوابة الشرقية مع المسيح عندما يأتي



# أول القائمين؟



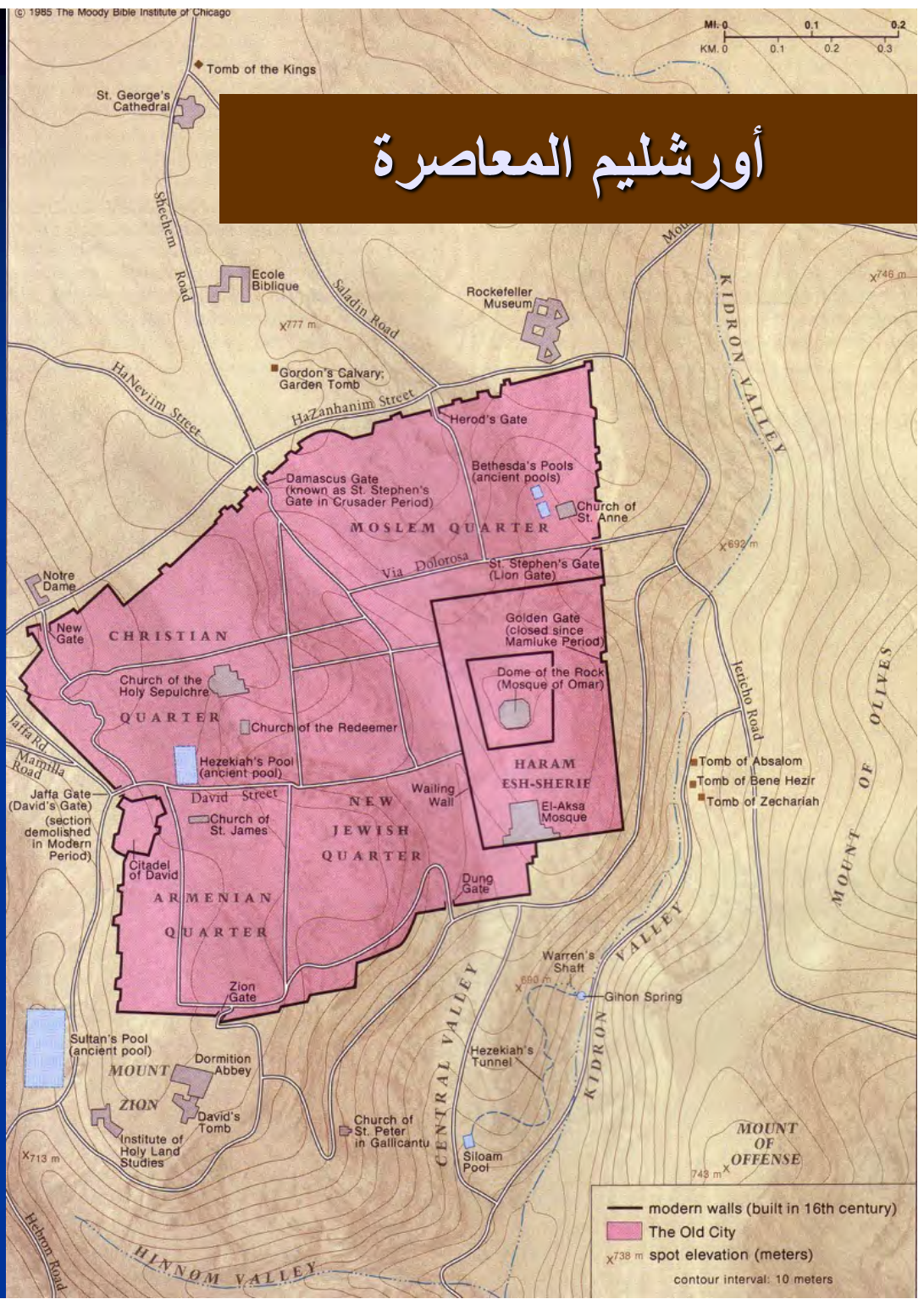
Peace reigns on the Mount of Olives, where Jewish tombs share a hillside with Christian and Muslim cemeteries—although they, too, play a part in

the battle for Jerusalem. Tombs are often destroyed when the city changes hands; 50,000 Jewish graves were defaced here during Jordanian rule.

# أغلق المسلمون البوابة الشرقية



# أورشليم المعاصرة



## NEW TESTAMENT JERUSALEM



مرقس 14:32

وجاءوا إلى ضيعة  
اسمها جثسيماني فقال  
لتلاميذه اجلسوا ههنا  
حتى أصلي

جثسيماني

■ يقع هذا الكهف داخل  
حديقة على جبل  
الزيتون مقابل جبل  
الهيكل

# الأهمية بالنسبة للمسيحيين

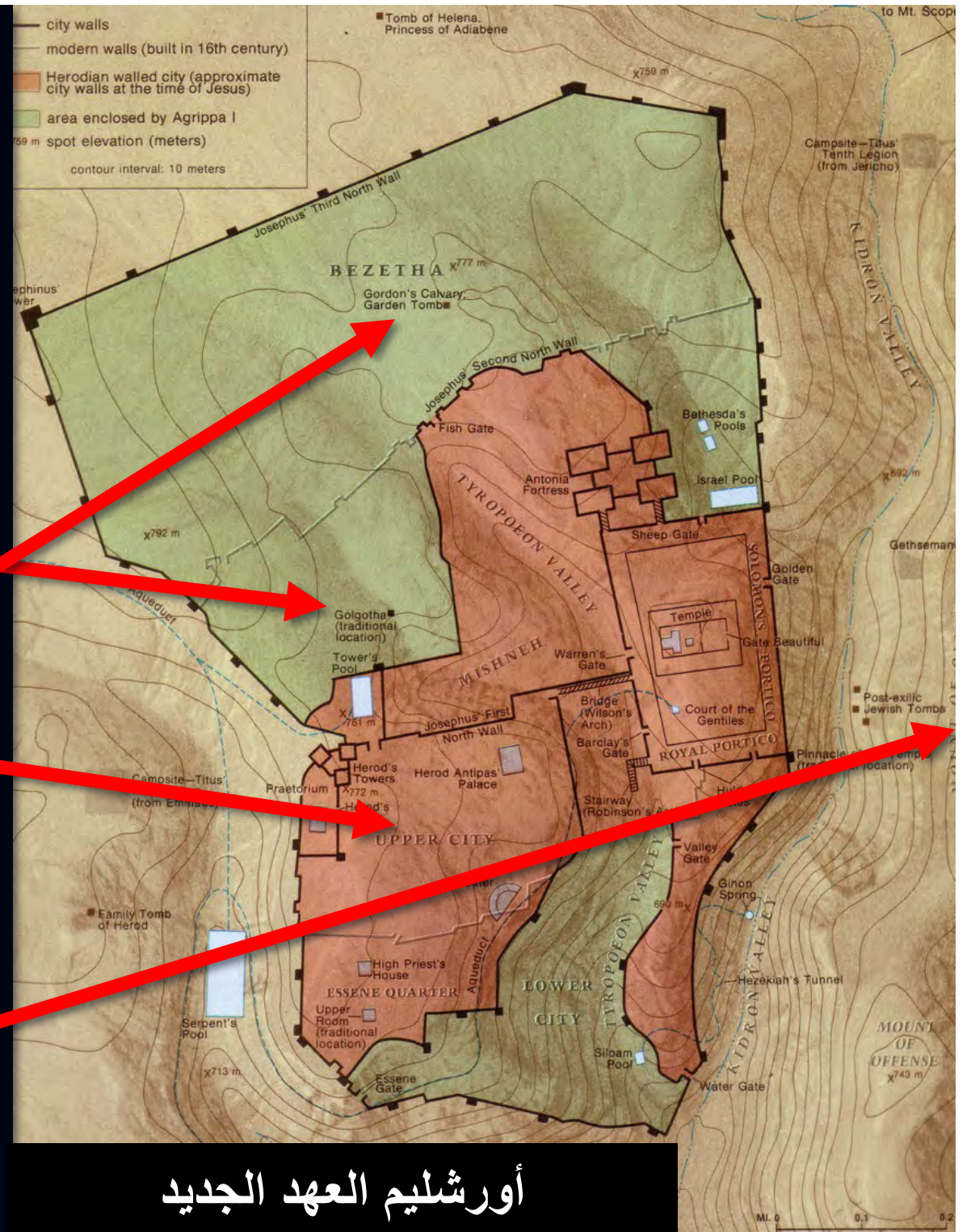
• موت المسيح

• القيامة

• ولادة الكنيسة

• الكنيسة الأم

• رجوع المسيح



أورشليم العهد الجديد


# السيطرة الإسلامية



مسجد عمر  
(قبة الصخرة)

المسجد الأقصى

قبة  
خارج  
القبة




الحجر المقدس:  
قبة الصخرة  
احتفال الإتحاد مع الله

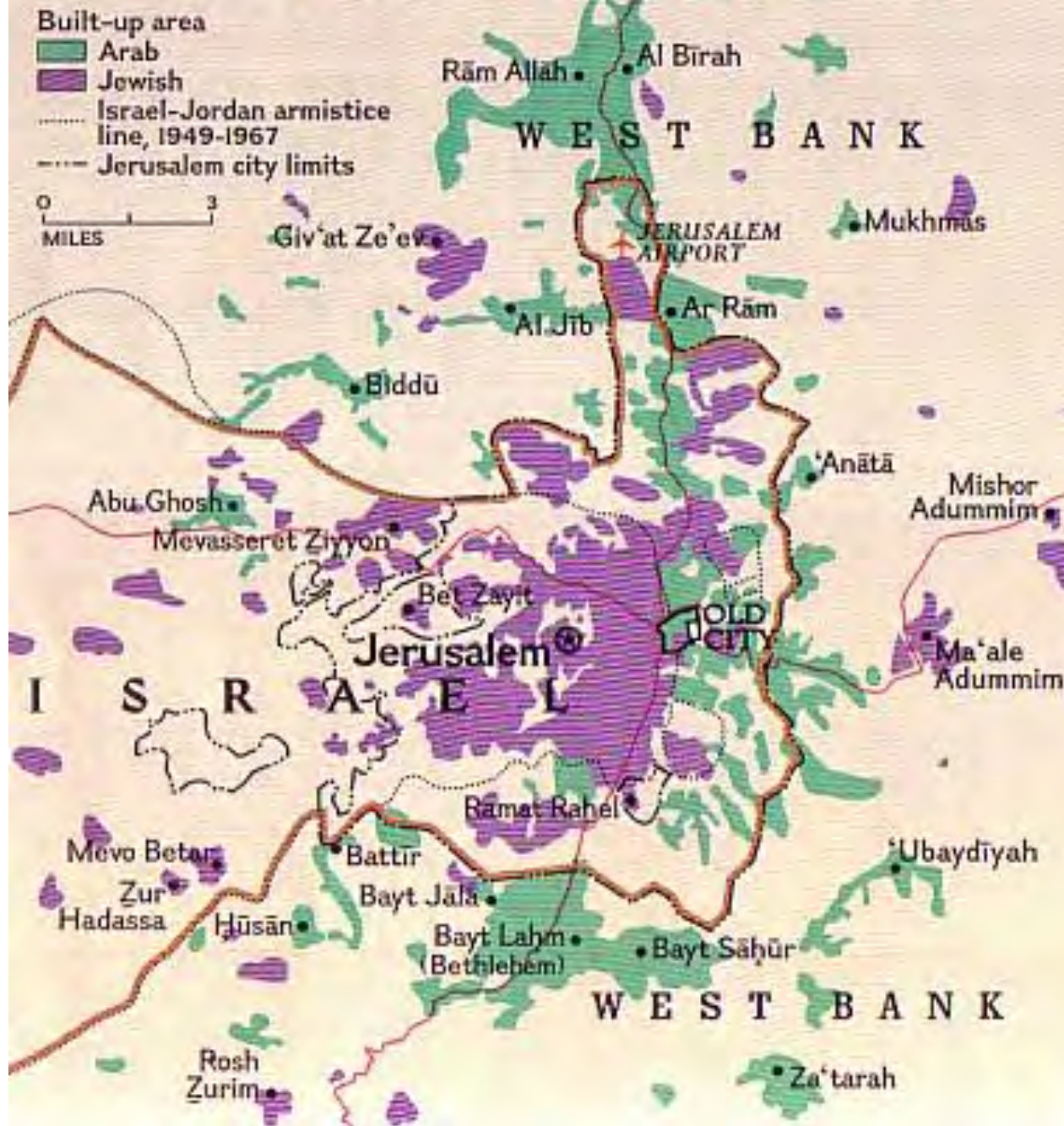


داخل القبة

# صلوات المسلمين في القبة



# POPULATION DISTRIBUTION



سكان  
أورشليم  
حالياً

■ الغرب = اليهود  
■ الشرق = العرب

# Metropolitan Jerusalem



# أورشليم (2002)

مؤسسة السلام في الشرق الأوسط

(آذار 2002)

# محيط أورشليم الحديث



During periods of invasion, the hills of Jerusalem, located some 2,500 feet above sea level, have provided a haven for residents of besieged settlements on the coastal plains to the west.

The Knesset, housing Israel's parliament, has come to symbolize the Israeli claim that Jerusalem is the capital. However, most countries do not recognize the claim and have kept their embassies in Tel Aviv-Yafo, a 45-minute drive away.



Mediter  
Se  
Tel A  
J  
G/  
ST

# أرباع اورشليم القديمة


• المسيحيون



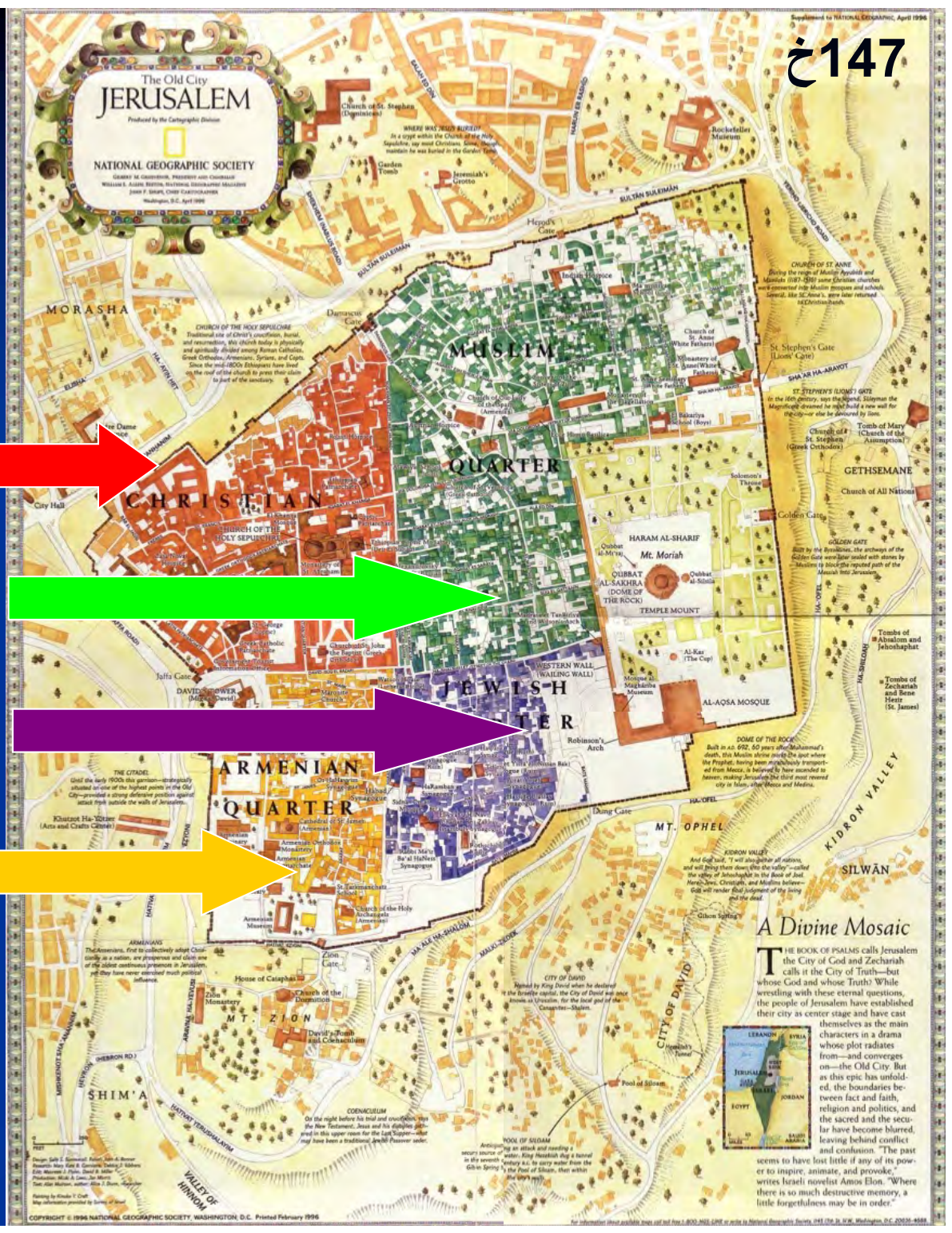
• المسلمون



• اليهود



• الأرمن



The Old City  
JERUSALEM  
Produced by the Cartographic Division  
NATIONAL GEOGRAPHIC SOCIETY  
GRANT H. GARDNER, PRESIDENT AND CHAIRMAN  
WILLIAM L. ALLEN, VICE PRESIDENT, NATIONAL GEOGRAPHIC SOCIETY  
JOHN F. SMITH, CHIEF CARTOGRAPHER  
Washington, D.C., April 1996

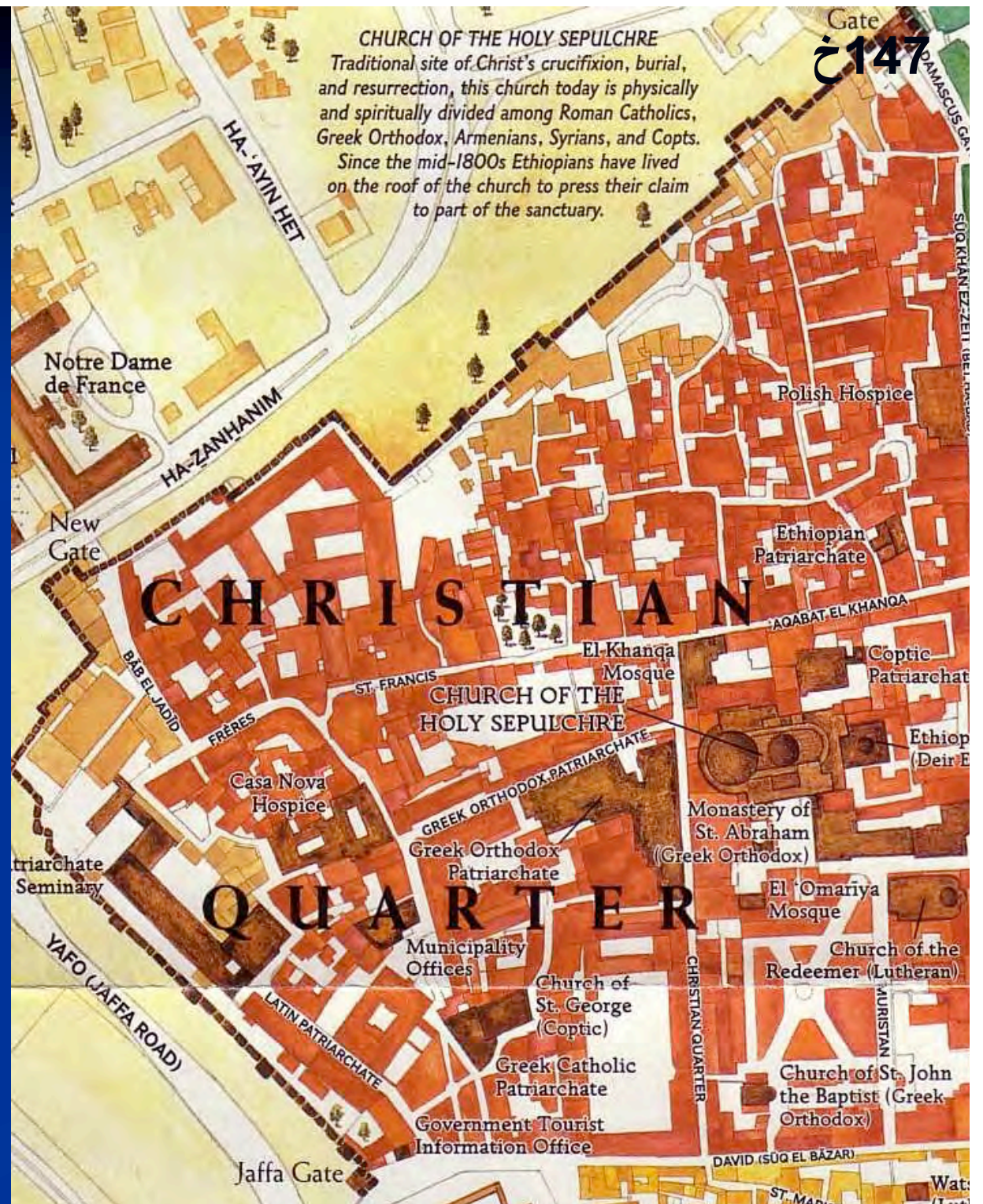
### A Divine Mosaic

THE BOOK OF PSALMS calls Jerusalem the City of God and Zechariah calls it the City of Truth—but whose God and whose Truth? While wrestling with these eternal questions, the people of Jerusalem have established their city as center stage and have cast themselves as the main characters in a drama whose plot radiates from—and converges on—the Old City. But as this epic has unfolded, the boundaries between fact and faith, religion and politics, and the sacred and the secular have become blurred, leaving behind conflict and confusion. "The past seems to have lost little if any of its power to inspire, animate, and provoke," writes Israeli novelist Amos Elon. "Where there is so much destructive memory, a little forgetfulness may be in order."





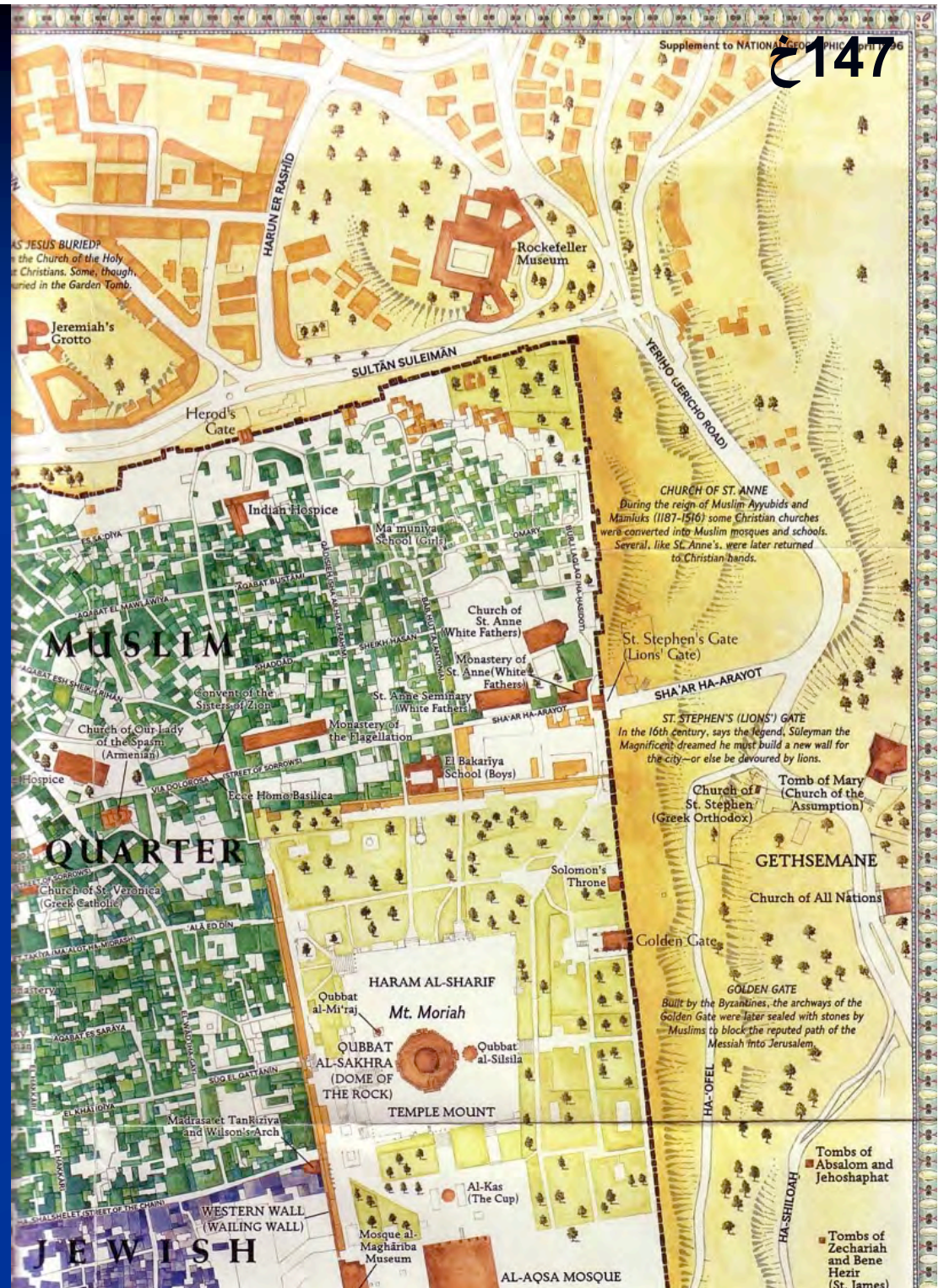
# الربع المسيحي





# نموذج جديد لجبل الهيكل

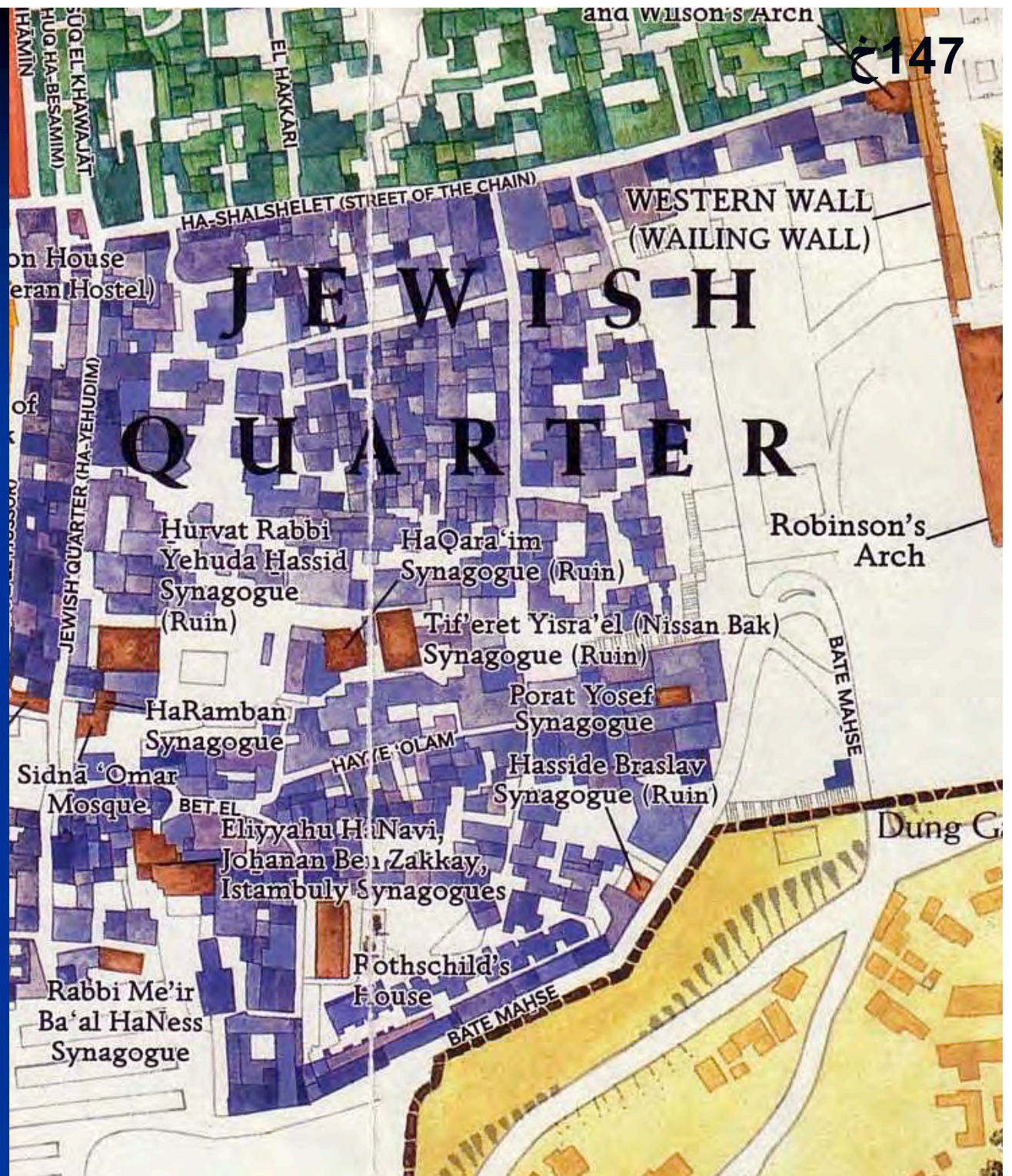
# الربيع المسلم



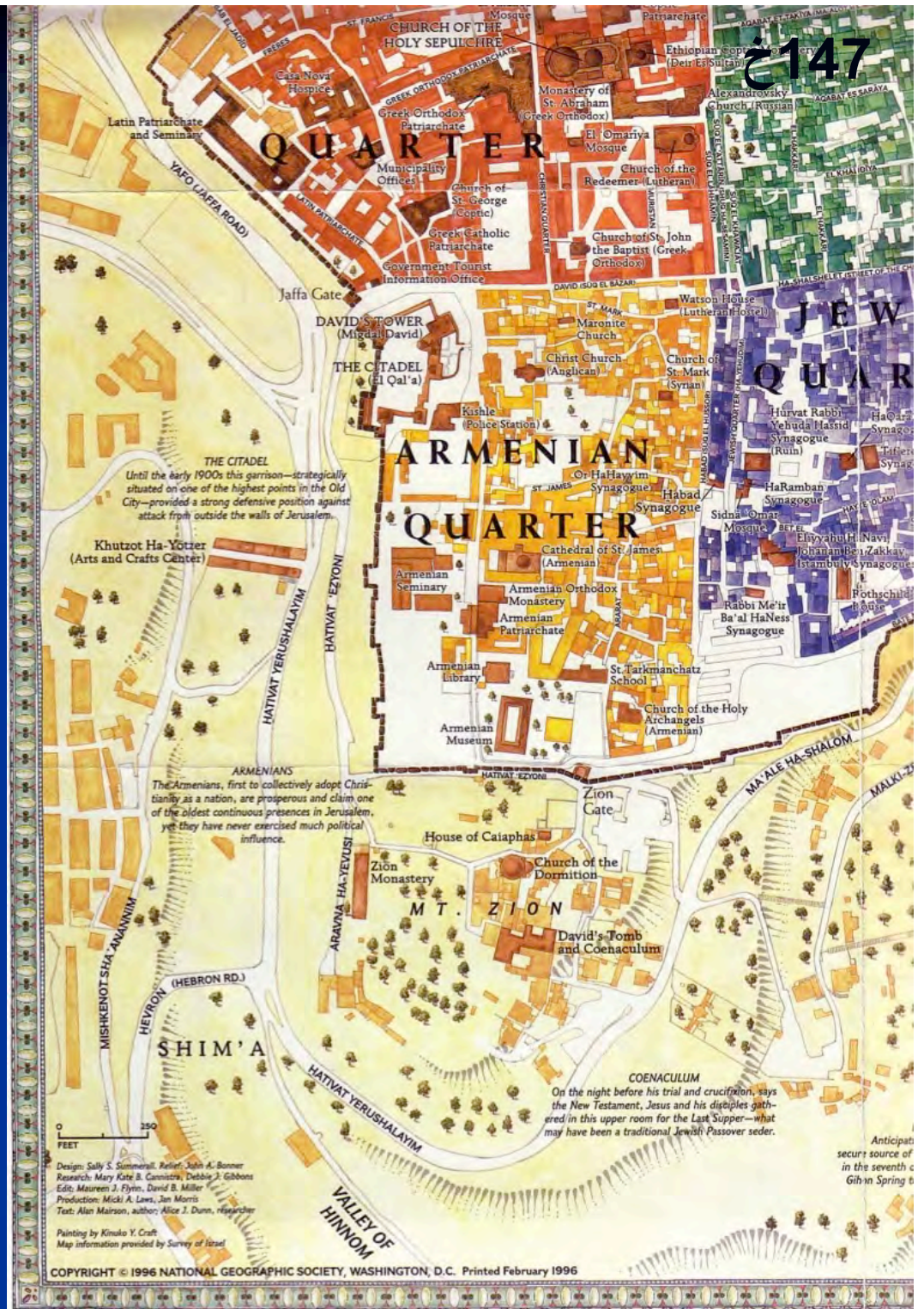




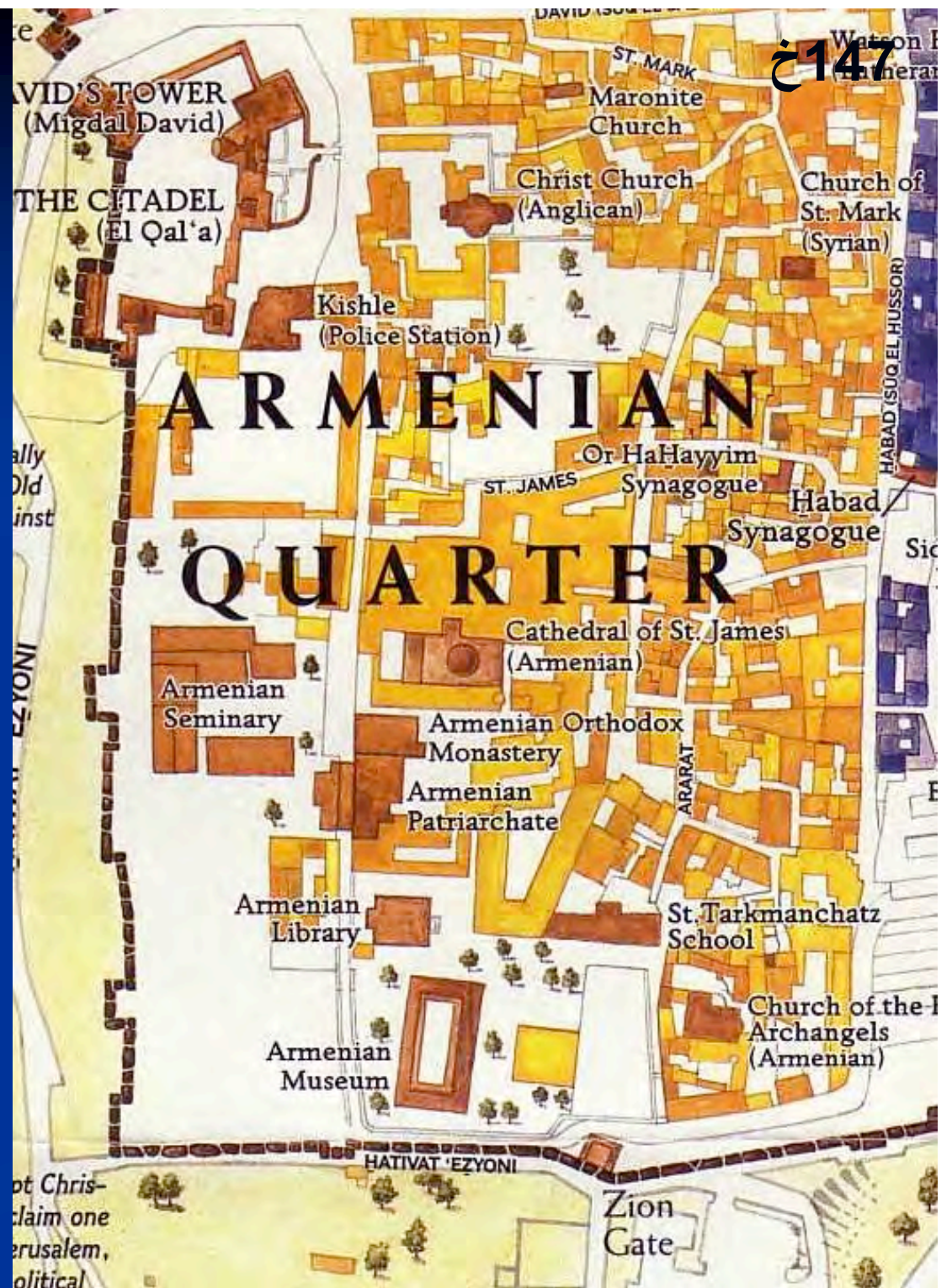
# الربع اليهودي



# الربع الأرمني



# الربع الأرمني



ما هو مستقبل القبة؟



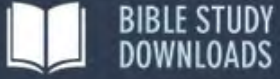
# أورشليم الألفية



ومن

لأنه من صهيون تخرج الشريعة  
أورشليم كلمة الرب  
أشعيا 2: 3

# أحصل على هذا العرض التقديمي مجاناً



[Home](#) [Downloads](#) [FAQ](#) [Links](#) [Contribute](#) [Contact](#)

Search...



Bible Study Downloads has thousands of PowerPoint® and Word files in 42 languages for free download [here](#).

خلفيات العهد الجديد at [BibleStudyDownloads.org](http://BibleStudyDownloads.org)

