

جغرافيا إسرائيل العهد الجديد



العالم اليوم



الشرق الأوسط المعاصر



بلاد ما بين النهرين

دجلة

أشور

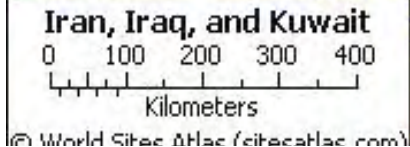
الفرات

بابل

فارس

الكلدانيين

خليج فارس



الشرق الأدنى القديم



الأجسام المائية في إسرائيل

דנור

قيثارة، آلة وترية تستخدم في الموسيقى الشعبية وكذلك
المقدسة (B4604)

דנרת



ع ج: بحر الجليل

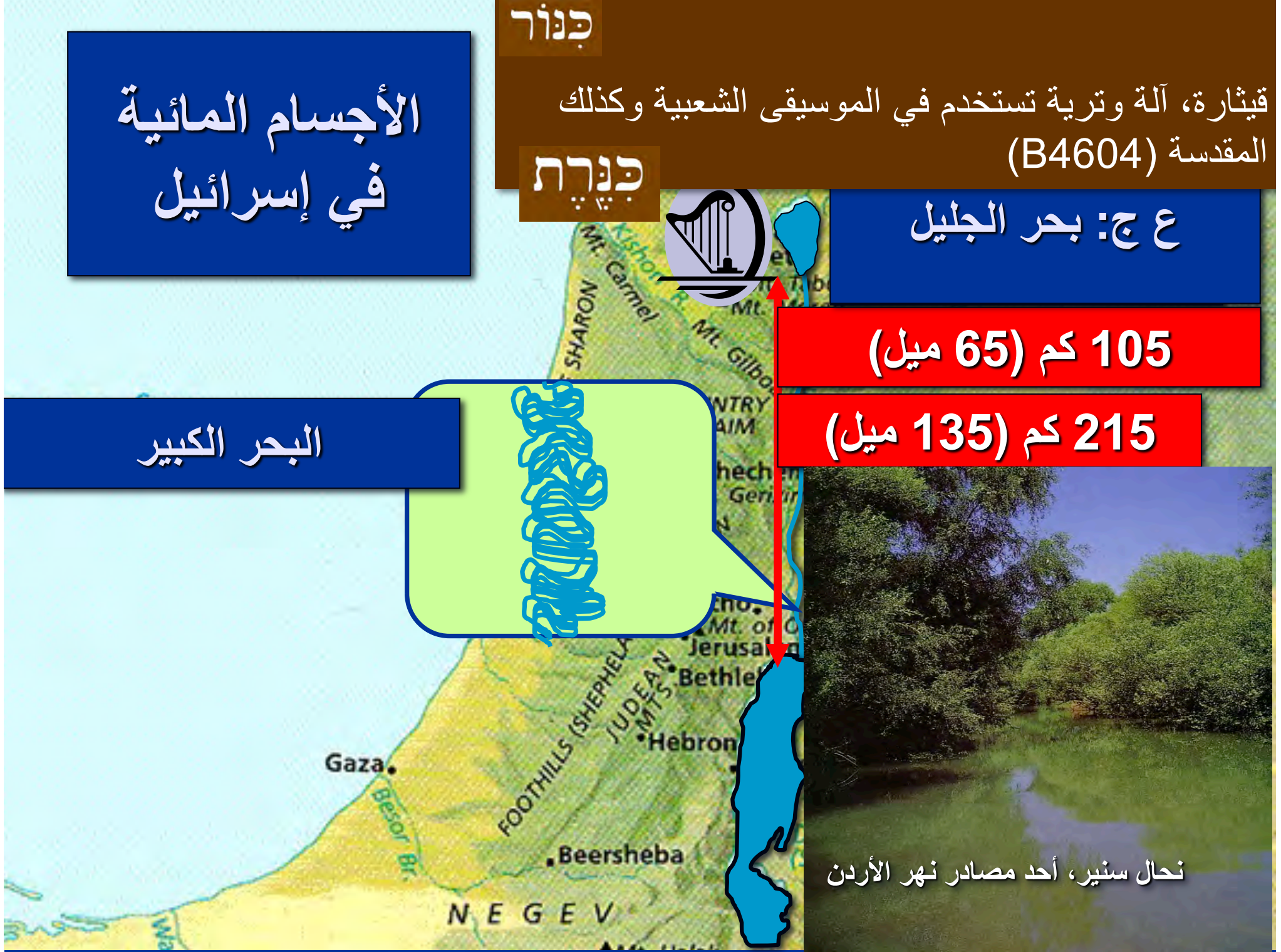
105 كم (65 ميل)

215 كم (135 ميل)

البحر الكبير



نحال سنير، أحد مصادر نهر الأردن



أرييل

بحر
الجليل

(الشاطئ الشمالي
باتجاه الشرق)



بحر الجليل





بحر الجليل

(الشاطئ الجنوبي)
(باتجاه الشرق)

الجبال في إسرائيل

حرمون

الكرمل

تابور

جبوع

صهيون

الزيتون

نبو

هور



جبل حرمون



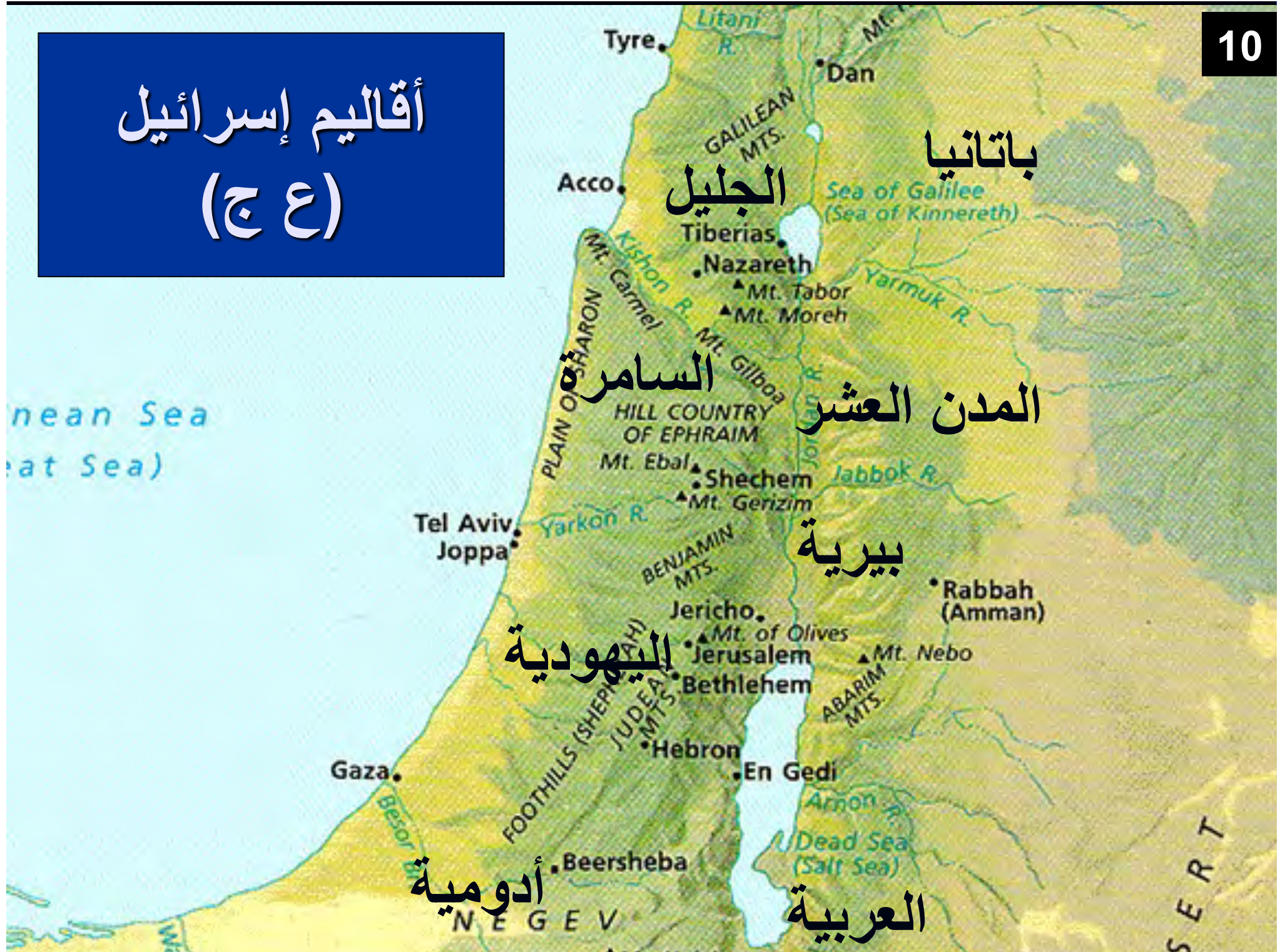
جبل حرمون



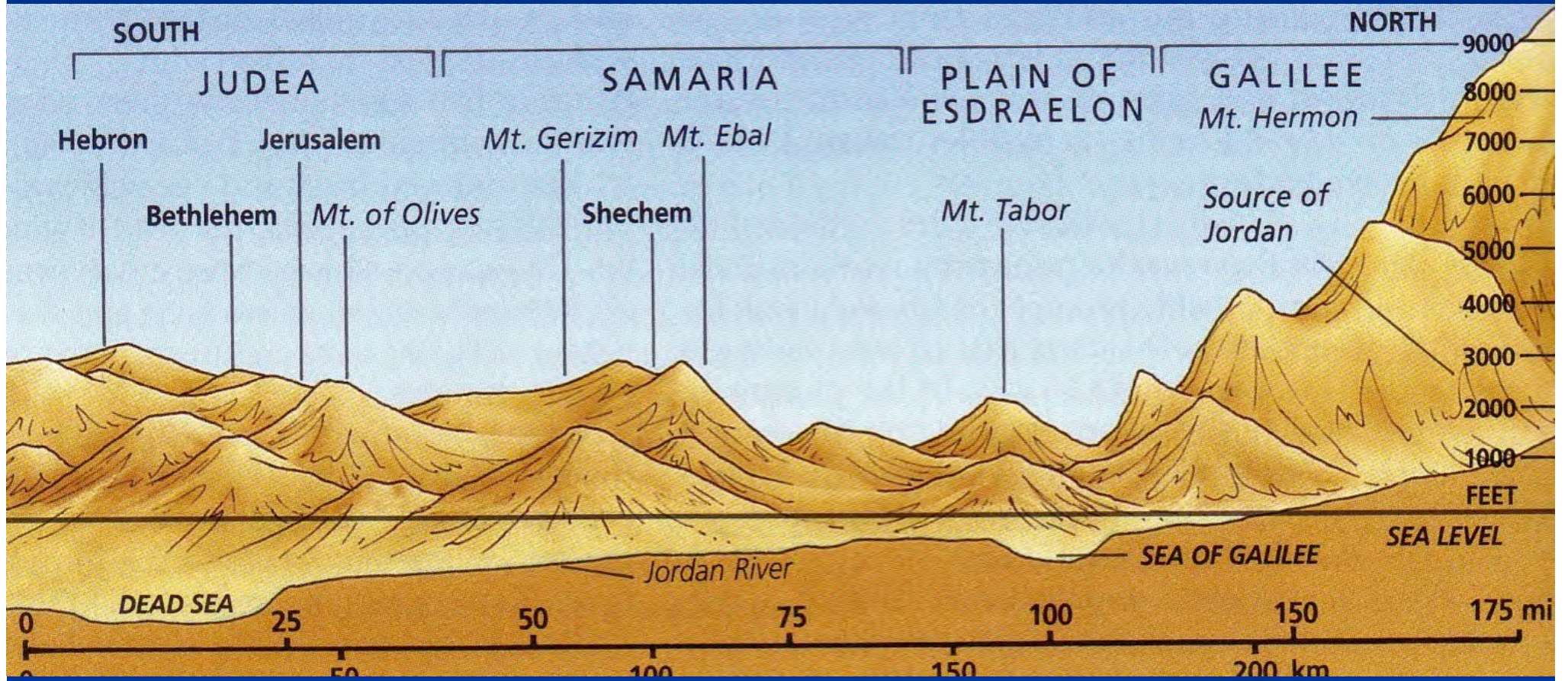
أقاليم إسرائيل



أقاليم إسرائيل (ع ج)



الإرتفاعات



بي
بي




nean
at Sea

السهل الساحلي



السهل الساحلي

■ **نوعيات كوركار
(الحجر الرملي) في
المقدمة بينما تنظر
شرقاً إلى سفوح
التلال**



السهل الساحلي


■ صور



تل أبيب



تل أبيب



السهل الساحلي

■ قيصرية



قيصرية



السهل الساحلي

غزة



الإرتفاعات في الأقسام الشمالية-الجنوبية



الشفيل



الوديان والتلال

الشفيلة

■ الأرض الزراعية



الإرتفاعات في الأقسام الشمالية-الجنوبية

سلسلة
الجبال
الوسطى



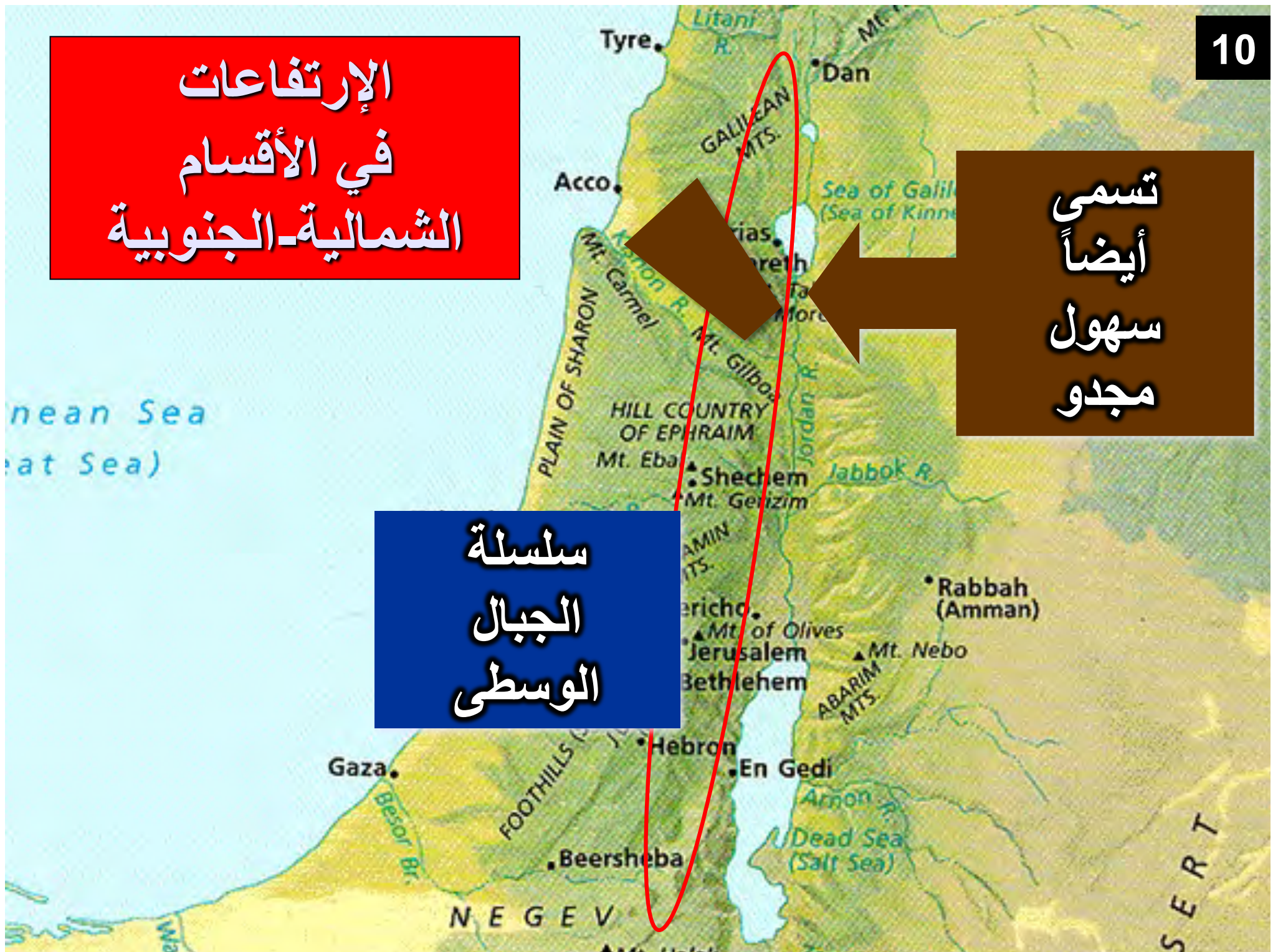
تلال اليهودية



الإرتفاعات
في الأقسام
الشمالية-الجنوبية

تسمى
أيضاً
سهول
مجدو

سلسلة
الجبال
الوسطى



جبل تابور في وادي يزرعيل



سلسلة الجبال الوسطى

■ تؤدي التلال الى تدفق المياه
شرقاً أو غرباً

■ الإرتفاع الأعلى يقع في الجنوب



برية يهوذا



الإرتفاعات في الأقسام الشمالية-الجنوبية

الأردن المتصدع



الأردن المتصدع

■ المنخفض العميق

من برية اليهودية
باتجاه الشرق إلى
بحر الملح أدناه



الإرتفاعات في الأقسام الشمالية-الجنوبية

هضبة شرق الأردن




هضبة شرق الأردن

■ جبل نبو



الإرتفاعات
في الأقسام
الشمالية-الجنوبية





النقب

النقب



المرحلة
اليسرى

السفر في
إسرائيل القديمة

المرحلة
اليمنى

غرباً وشمالاً

شرقاً وجنوباً



المرحلة اليسرى

الحياة في
إسرائيل القديمة

المرحلة اليمنى

مزارعون
أرض العسل

رعاة غنم
أرض اللبن

near Sea



المرحلة اليسرى

الحياة في
إسرائيل القديمة

المرحلة اليمنى

40 مدينة كبيرة

310 قرية صغيرة



المرحلة اليسرى

الحياة في
إسرائيل القديمة

المرحلة اليمنى

سهلة
يمكن توقعها

مرهقة
لا يمكن توقعها

It's
easy!



المرحلة اليسرى

الحياة في
إسرائيل القديمة

المرحلة اليمنى

تجارة، إزعاج،
دولية

انعزال، هدوء،
وطنية



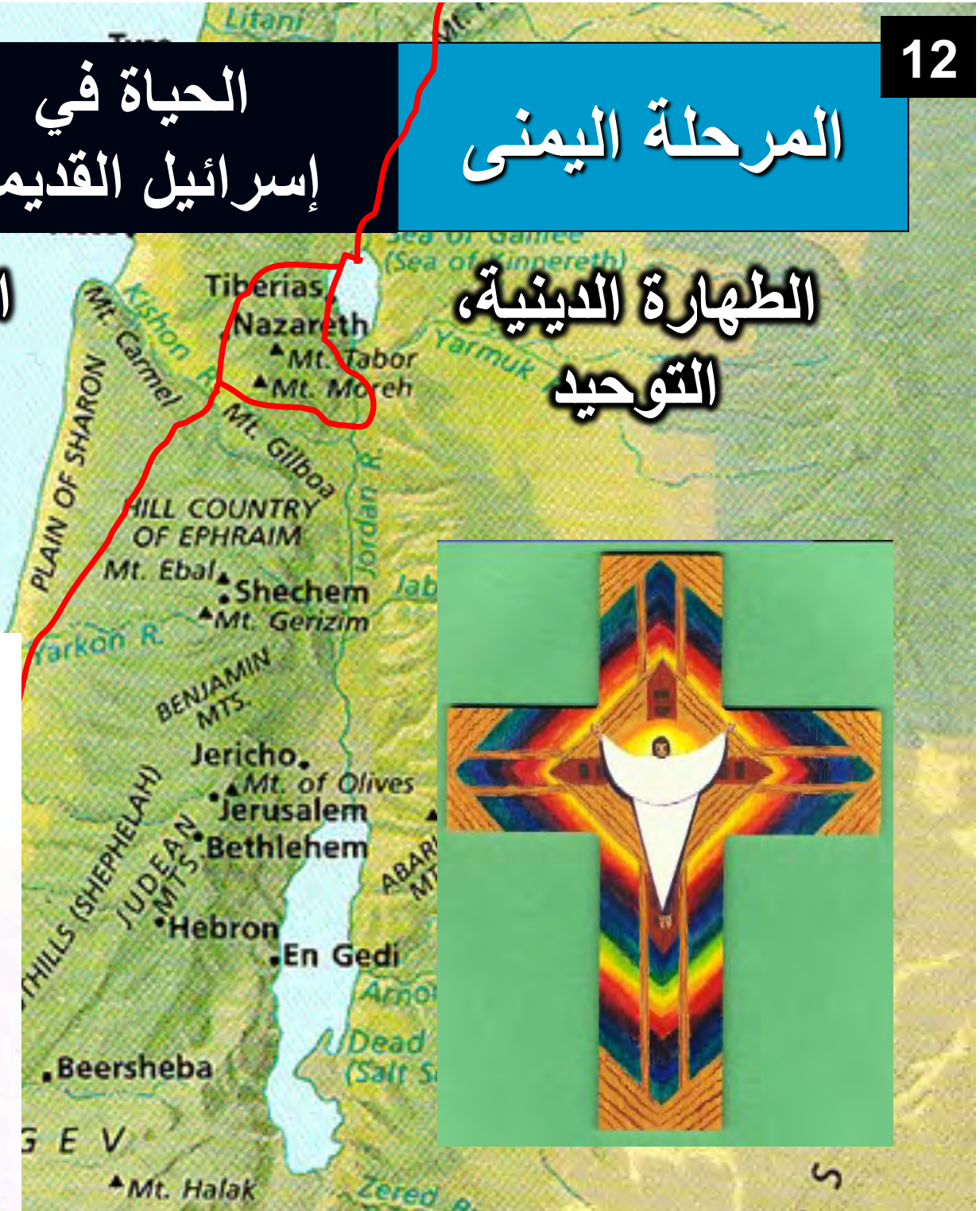
المرحلة اليسرى

الحياة في
إسرائيل القديمة

المرحلة اليمنى

التوفيق بين المعتقدات،
الوثنية

الظاهرة الدينية،
التوحيد



المرحلة اليسرى

الحياة في إسرائيل القديمة

المرحلة اليمنى

خاضع لسيطرة
إسرائيل فقط
150 سنة

خاضع لسيطرة
إسرائيل 1650
سنة



السريانيين

الفينيقيين

المرحلة اليمنى

الحياة في
إسرائيل القديمة

المرحلة اليسرى

الرومان

شعوب البحر

شعوب الصحراء

العمونيون

البابليون

الإسرائيليون

الأشوريون

المؤابيون

الفلسطينيون

الأدوميون

المصريون



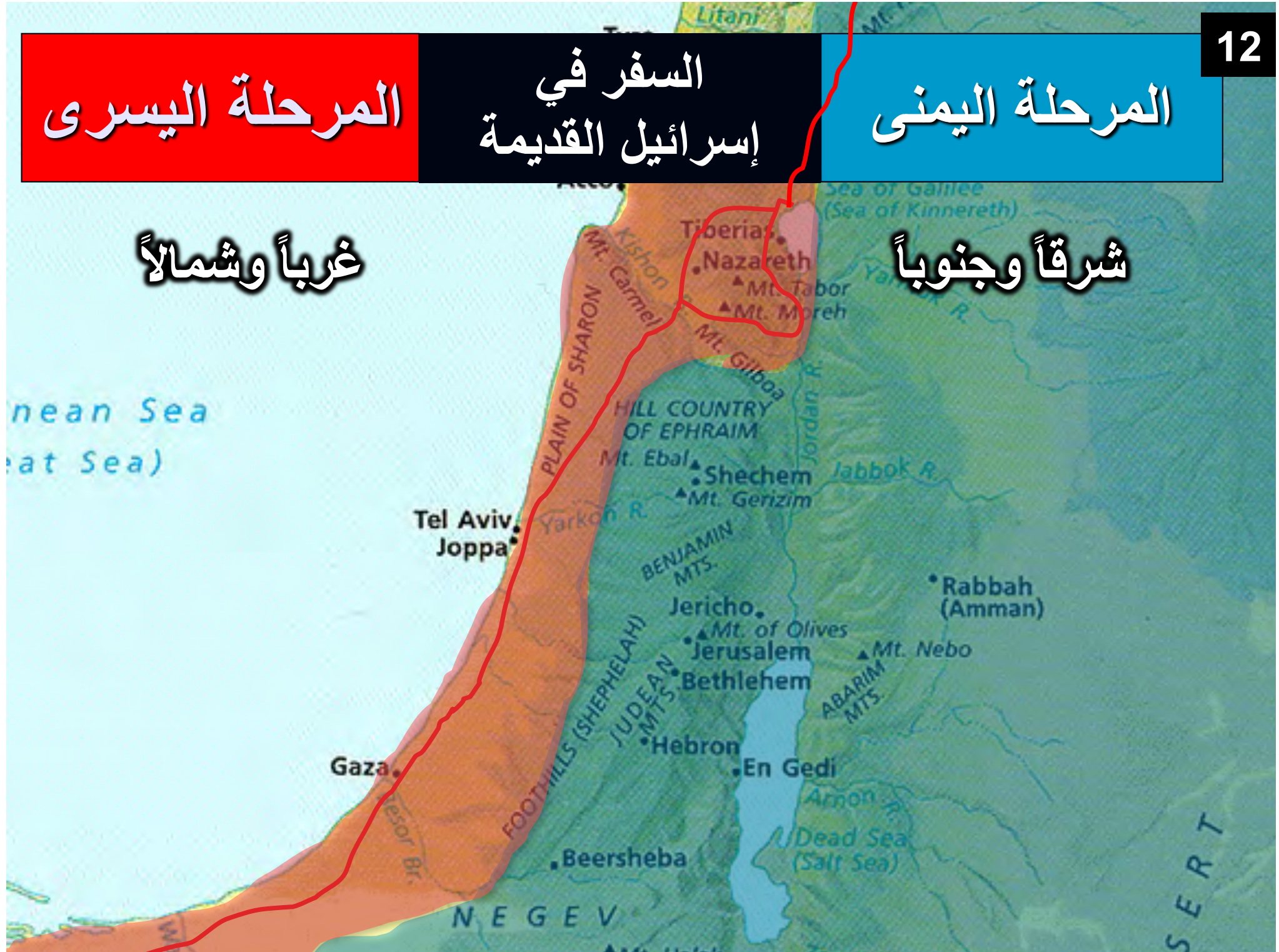
المرحلة اليسرى

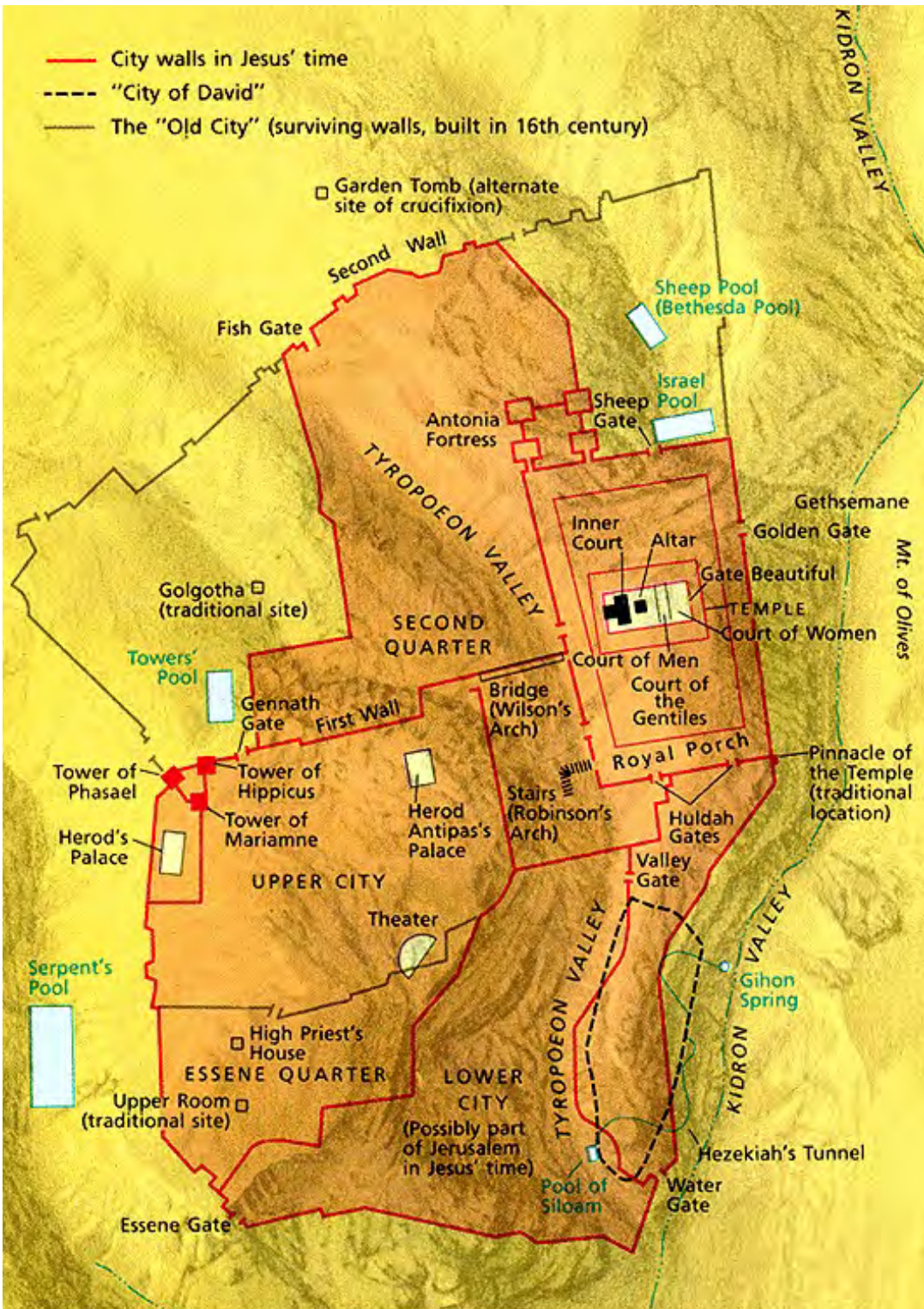
السفر في
إسرائيل القديمة

المرحلة اليمنى

غرباً وشمالاً

شرقاً وجنوباً





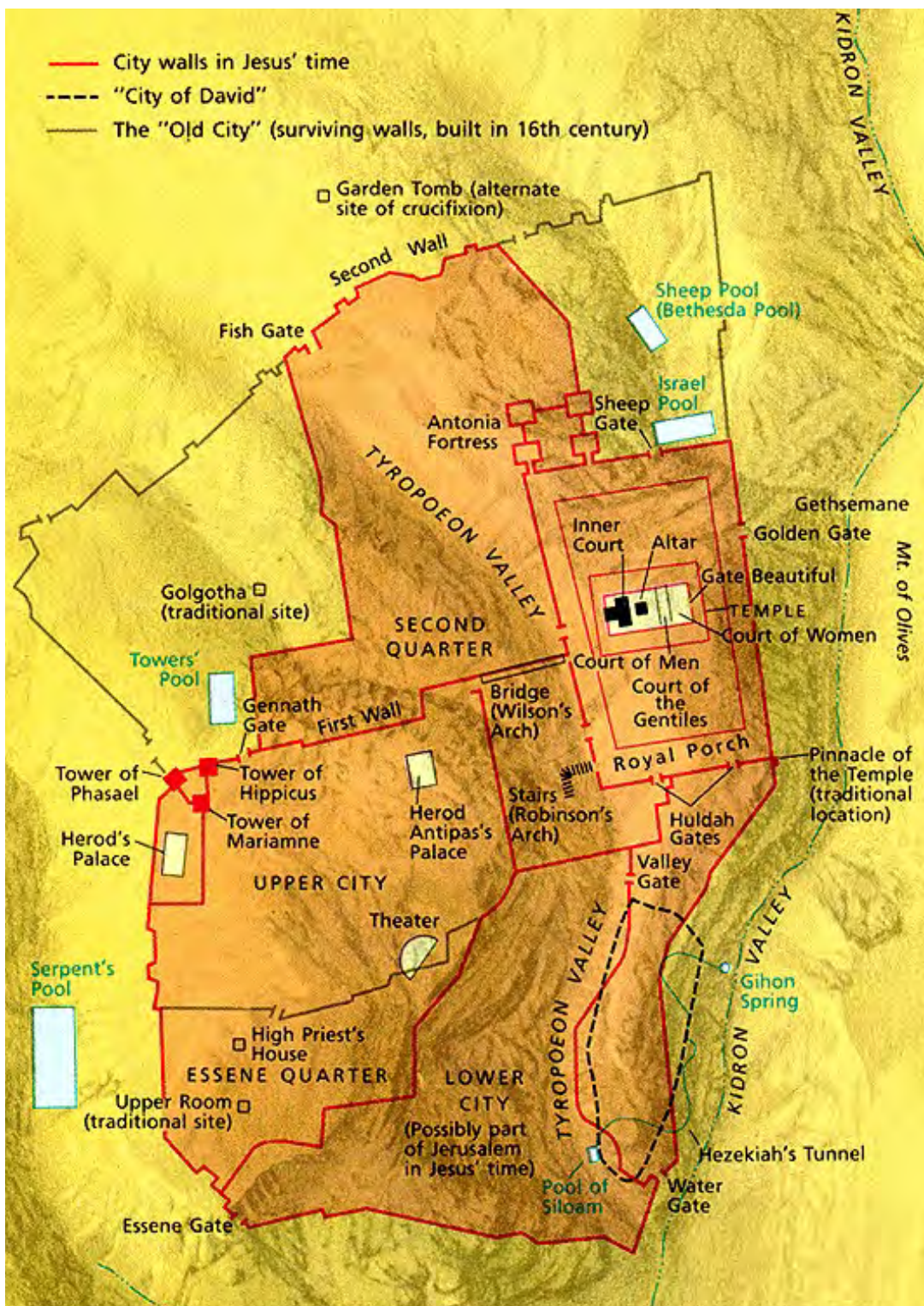
• المساوي

• الفوائد

• المراحل

• الأهمية

• المساوي



المرحلة
اليسرى

السفر في
إسرائيل القديمة

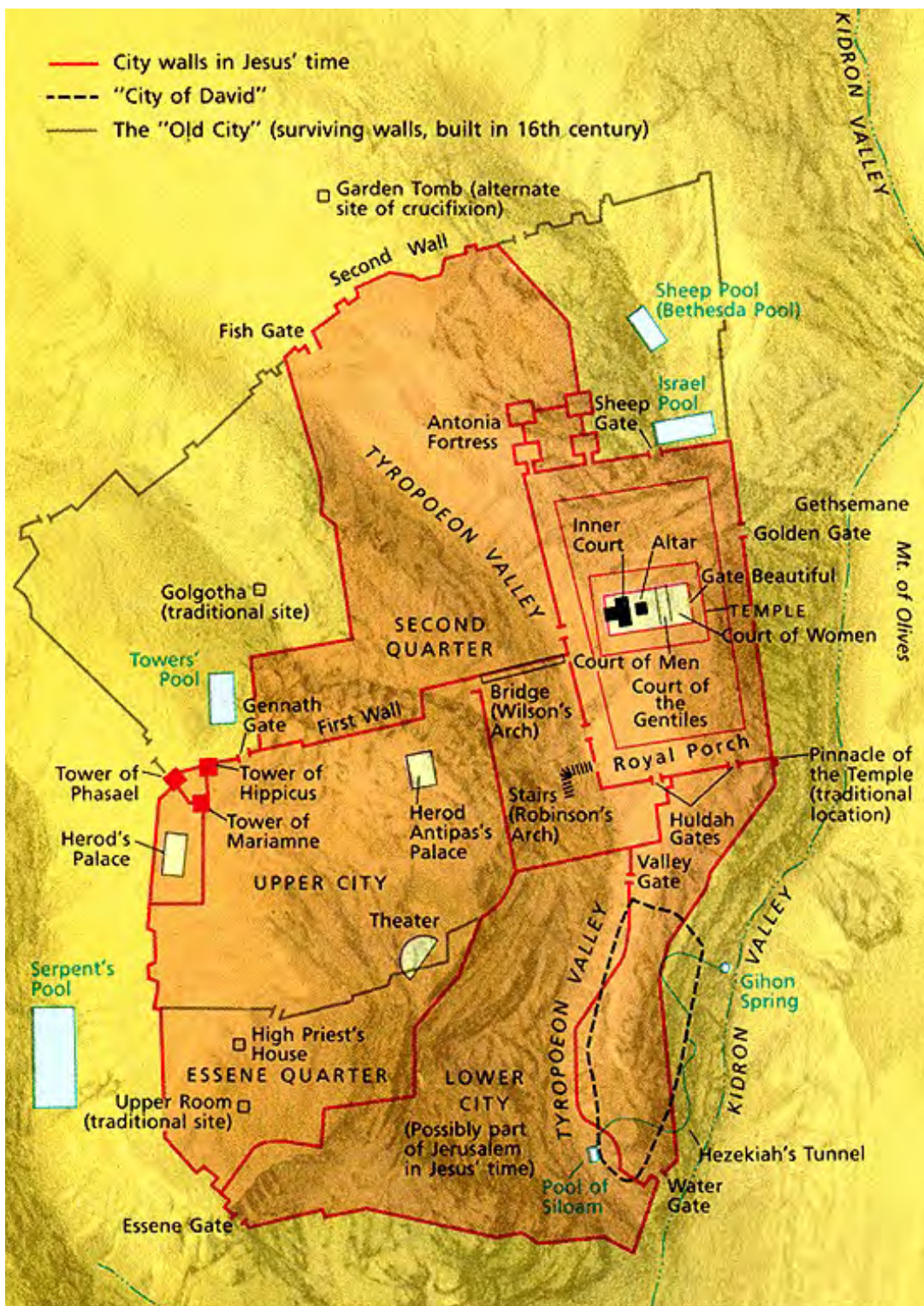
المرحلة
اليمنى



كانت اورشليم الطريق الرئيسي

- city
 - international artery
 - regional thoroughfare
 - secondary roadway
- ① Central ridge road
 - ② Coast road
 - ③ Beqa' valley road
 - ④ Jericho road
 - ⑤ Joppa-Amman road
 - ⑥ Rift valley road
 - ⑦ Road of the wilderness (Pilgrims' Highway in post-biblical times)
 - ⑧ Acco valley road
 - ⑨ Ephraim lateral road
 - ⑩ Beersheba bay road
 - ⑪ Road to Moab
 - ⑫ Way of the Sea (Isa 9:1)
 - ⑬ Arabah road
 - ⑭ Sorek valley road
 - ⑮ Guvrin valley road



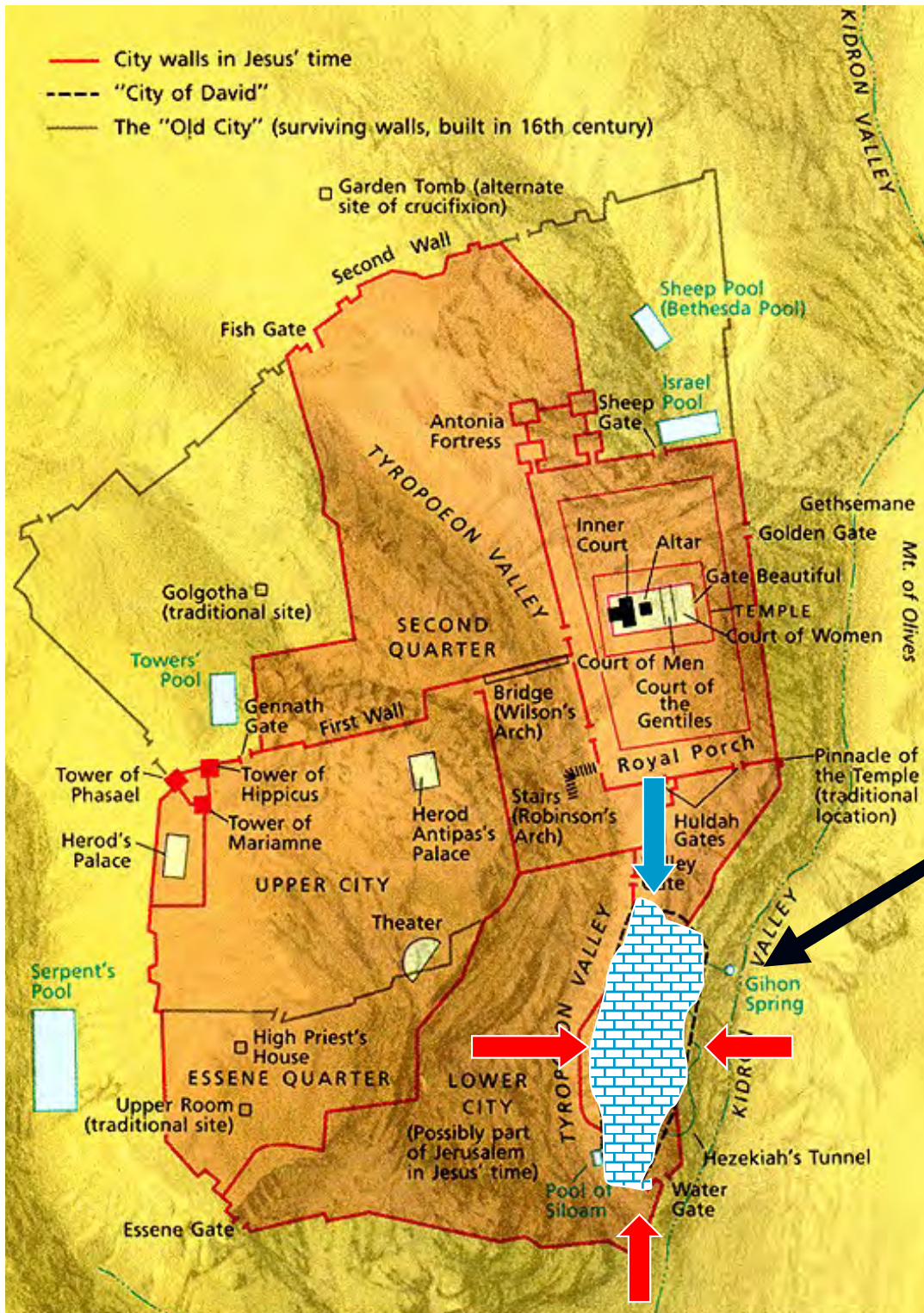


- المساوي
- الفوائد

موقع أورشليم المركزي

كانت أورشليم في
بنيامين بجوار يهوذا
ولكنها قريبة من
الأسباط الشمالية





• المساوي

• الفوائد

• تلال حامية

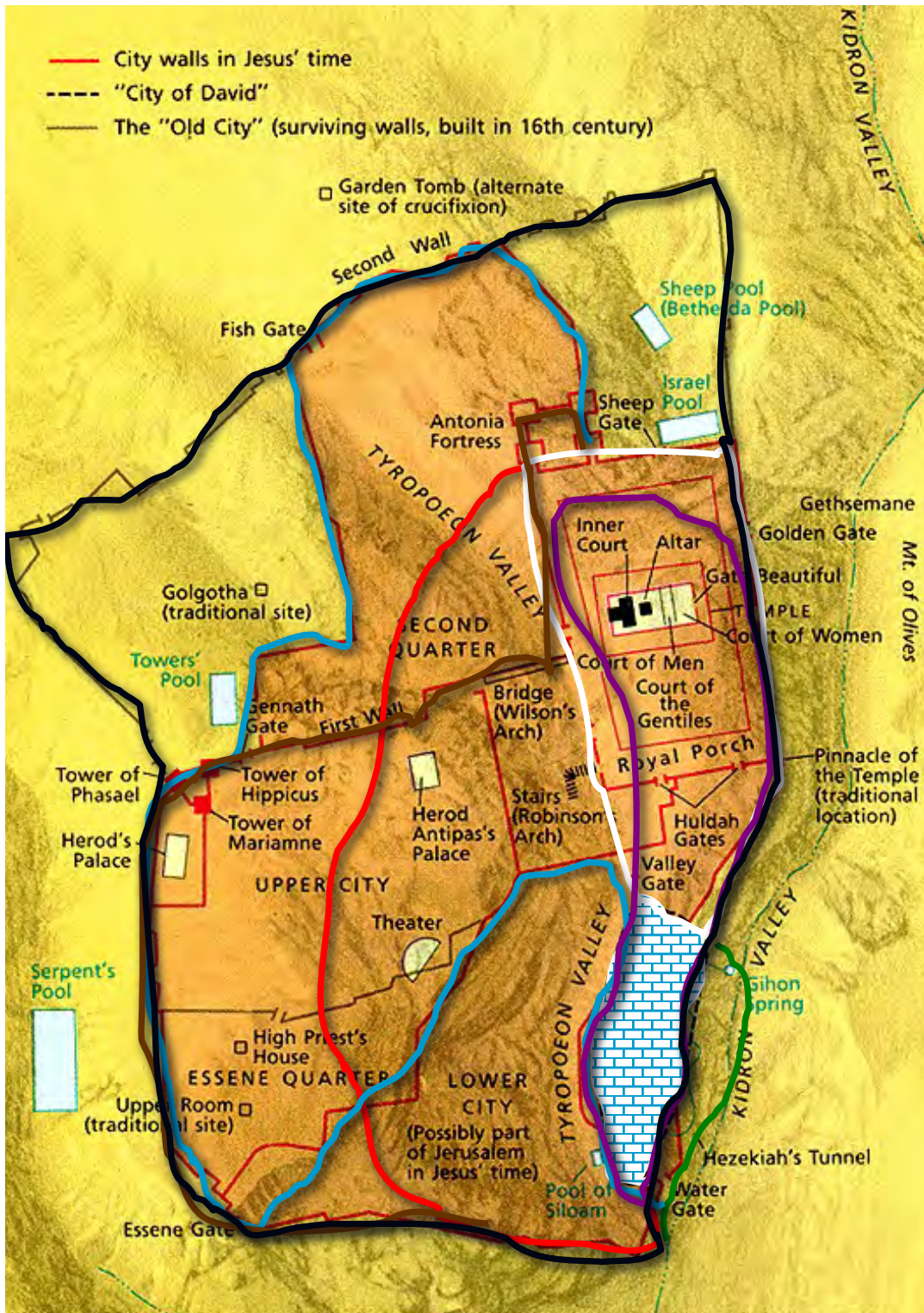
• مصدر مائي

أورشليم

• المساوي

• الفوائد

• المراحل



اليبوسيون (1500 ق.م)

سليمان (971 ق.م)

حزقيا (700 ق.م)

حزقيا (700 ق.م)

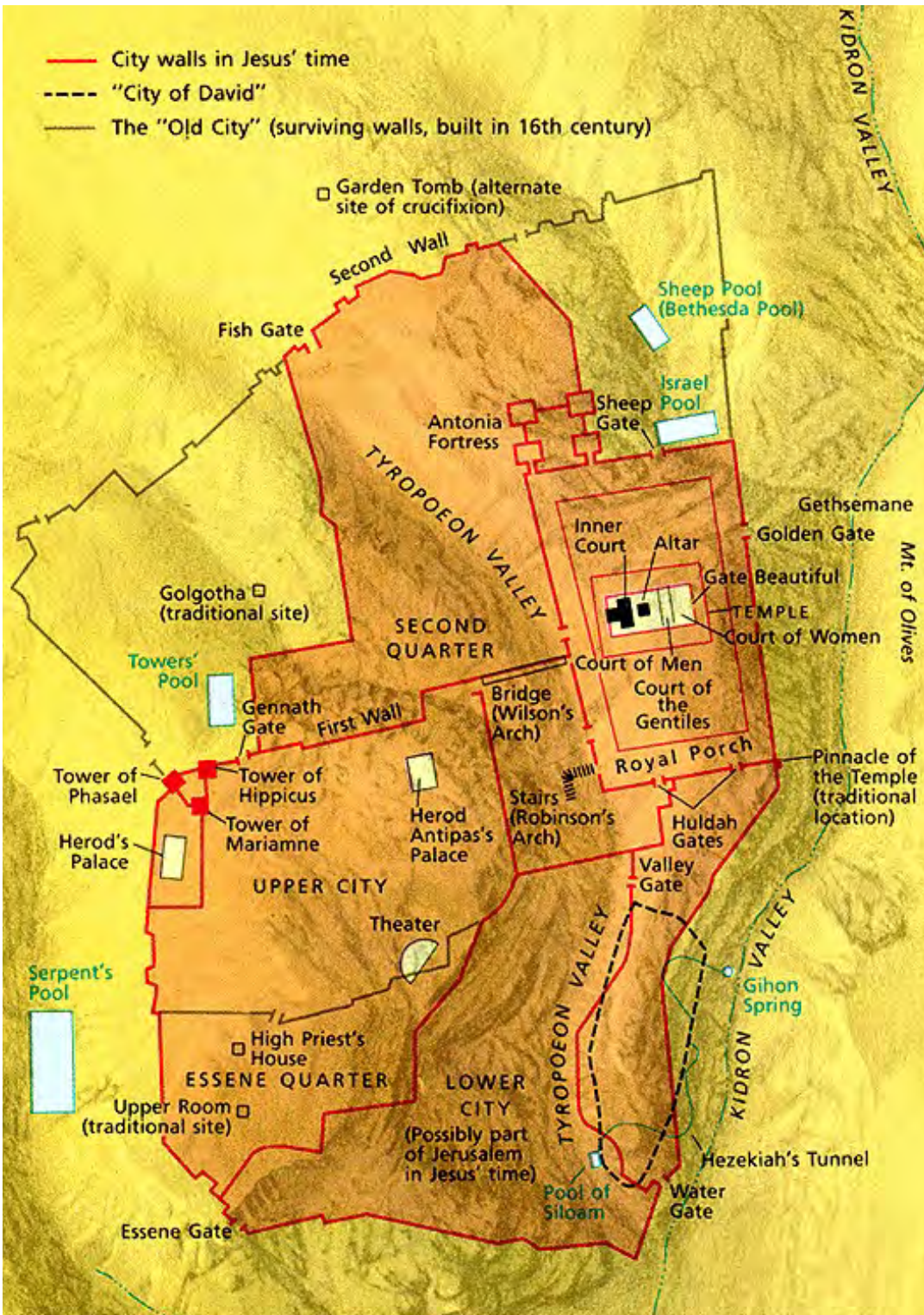
نحميا (444 ق.م)

الحشمونيون (100 ق.م)

هيرودس الكبير (20 ق.م)

الأسوار المعاصرة

586 ق.م



• المساوي

• الفوائد

• المراحل

• الأهمية

• اليهود

• المسيحيون


• المسلمون

• كل الأمم

أورشليم



أورشليم اليوم



THEN

- 1 Golgotha** Reputed site of Jesus' crucifixion and tomb
- 2 Wealthy residential area** Luxurious two-story houses
- 3 West side of Temple Mount** Huge platform built by Herod
- 4 Main entrance** Staircase and passageways to Temple Mount
- 5 Beautiful Gate** Where Jesus may have entered the city

NOW

- Church of the Holy Sepulcher** First built ca. A.D. 326
- Jewish Quarter** Restored after the 1967 war
- Western (Wailing) Wall** Remains are an important Jewish shrine
- Al-Aqsa Mosque** One of Islam's largest and holiest mosques
- Golden Gate** Blocked site where believers expect Messiah to enter

نموذج مدينة داود



الحائط اليهودي الغربي



السيطرة الإسلامية



مسجد عمر
(قبة الصخرة)



المسجد
الأقصى

ما هو مستقبل القبة؟



موقع إسرائيل الإستراتيجي

Thought Question:

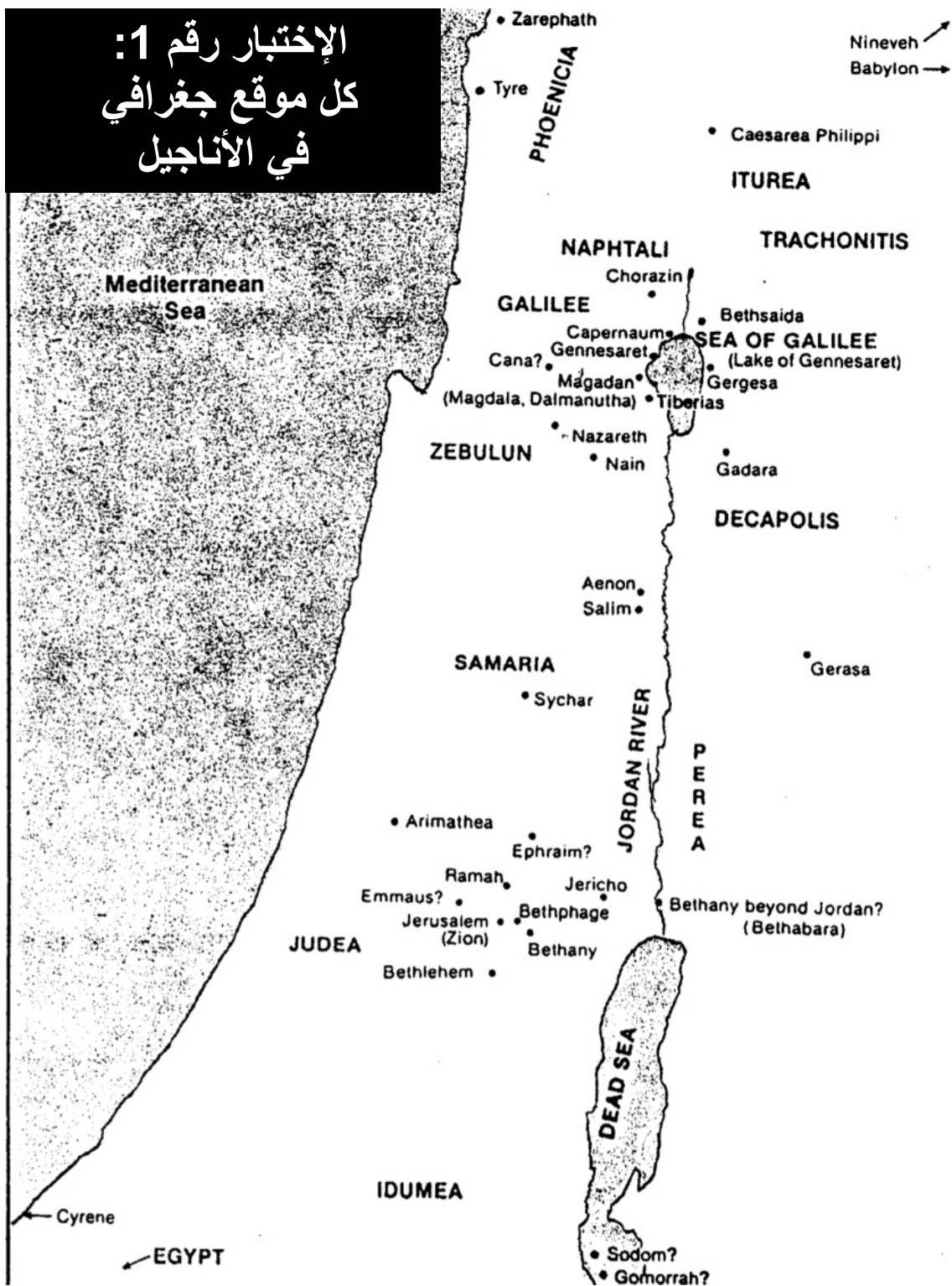
كيف وضعك الله
في مكان استراتيجي
لتحقيق مقاصده؟

هكذا قال السيد الرب
أورشليم في وسط
الشعوب قد أقمتها
وحواليها الأراضي

5:50

0 100 200 300 mi.
0 100 200 300 400 km.

الإختبار رقم 1:
كل موقع جغرافي
في الأناجيل



المسافة بالأميال

من أورشليم

بيت عنيا 2

بيت لحم 6

بصرية فيلبس 105

أنا 69

كفرناحوم 85

عمواس 7

ريحا 15

لأردن 21

بوض المتوسط 40

سيدون 130

بوخار 31

سور 106

سرفة 118

من كفرناحوم

بيت صيدا 6

بصرية فيلبس 27

أنا 16

أبين 22

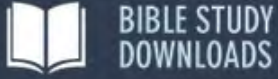
بوض المتوسط 32

ناصره 23

سرفة 45

سور 37

أحصل على العرض التقديمي مجاناً



[Home](#) [Downloads](#) [FAQ](#) [Links](#) [Contribute](#) [Contact](#)

Search...



Bible Study Downloads has thousands of PowerPoint® and Word files in 42 languages for free download [here](#).

خلفيات العهد الجديد at BibleStudyDownloads.org

